

COMUNE DI
**CASTELSANTANGELO
SUL NERA**
PROVINCIA DI MACERATA
PIANO REGOLATORE GENERALE
CON ADEGUAMENTO AL P.P.A.R.

TAV.10




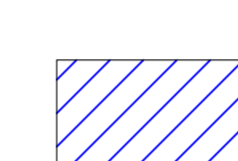
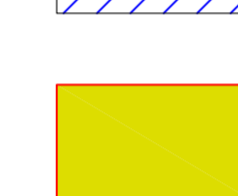
CARTA DEI GRANDI RISCHI

scale 1:10.000

Dott. Geol. Marcello Maccari

Dott. Geol. Alessandro Onorati

LEGENDA

-  TERRITORIO DEI COMUNI DOVE SI E' OSSERVATA UN'INTENSITA' MASSIMA NON INFERIORE AI IX GRADO DELLA SCALA MCS
-  AREE SOGGETTE A PERICOLO DI VALANGHE
-  AREE BOSCHIVE A MAGGIOR VULNERABILITA' D'INCENDIO (CONIFERE)

