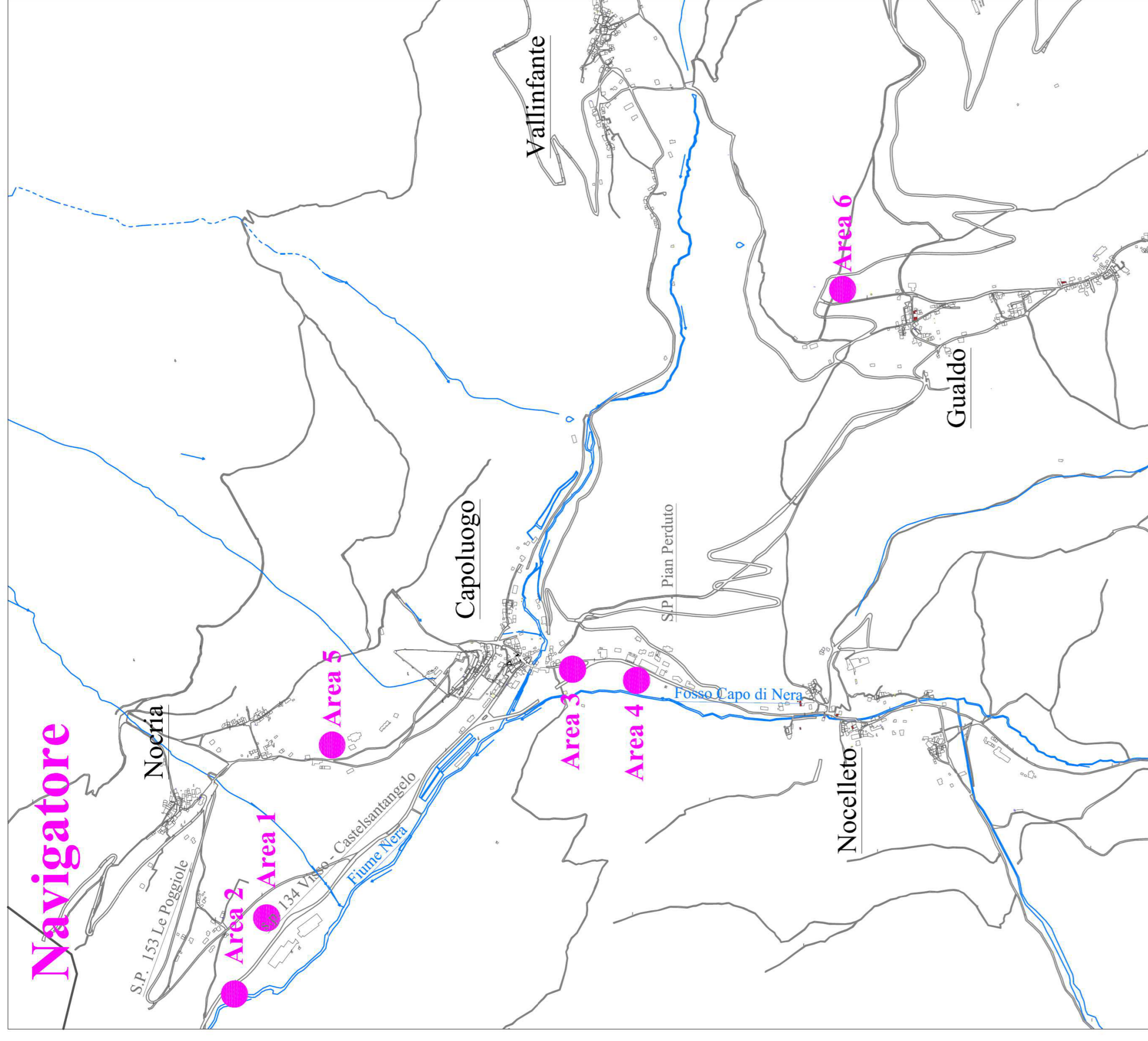


Navigator



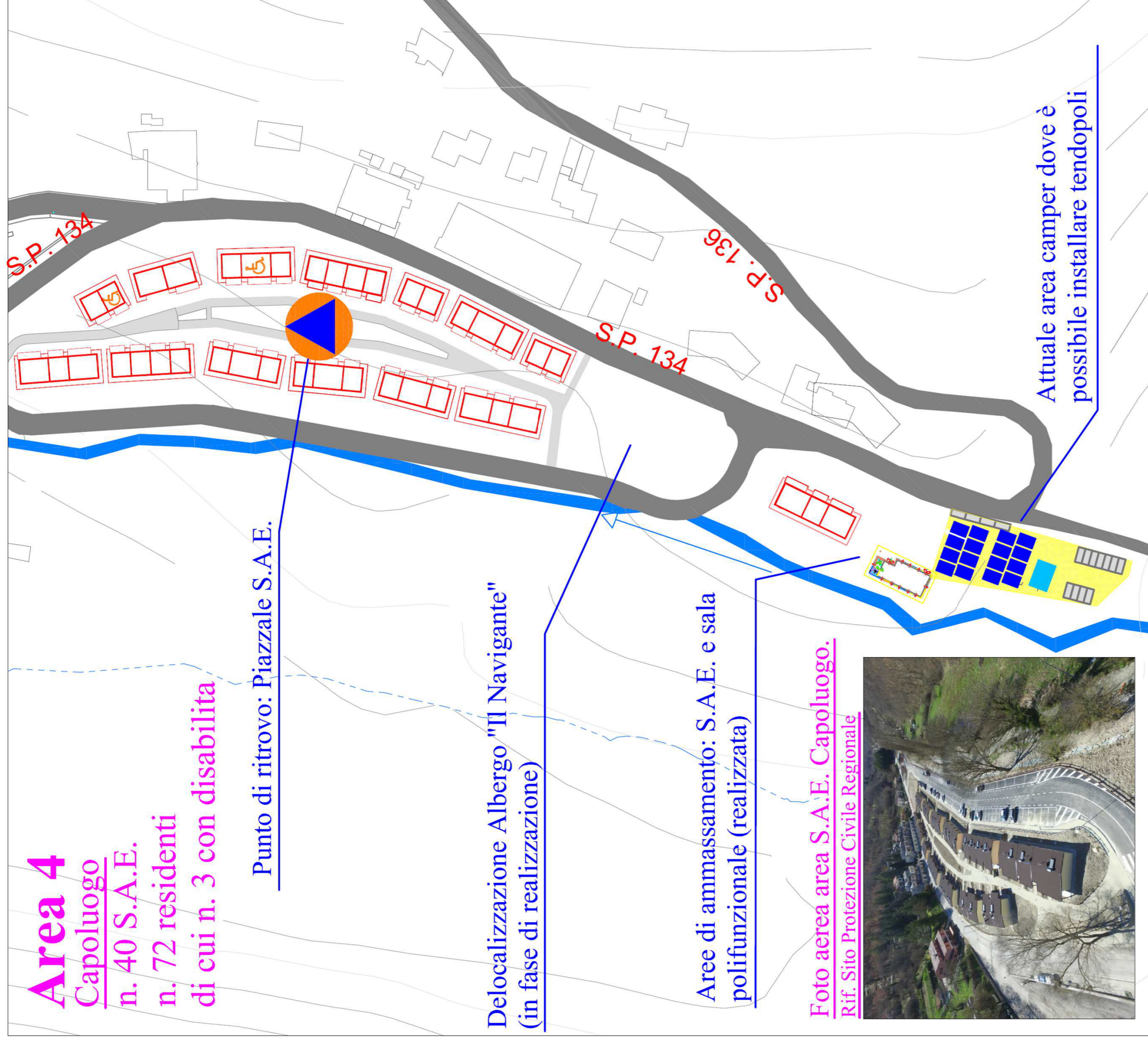

Area 4 Capoluogo n. 40 S.A.E. n. 72 residenti di cui n. 3 con disabilità

Punto di ritrovo: Piazzale S.A.E.

Delocalizzazione Albergo "Il Navigante"
(in fase di realizzazione)

Aree di ammassamento: S.A.E. e sala
polifunzionale (realizzata)


Foto aerea area S.A.E. Capoluogo.
Rif. Sito Protezione Civile Regionale



Elementi rilevanti ai fini del Piano Comunale di Protezione Civile

- Aree di prima raccolta della popolazione
- Aree di protezione civile da utilizzare in caso di emergenza
- Tenda P88 dotazione standard della Protezione Civile dimensioni tenda 6.20x4.55m, dimensioni piazzola 7.5x6.5
- Tenda dove localizzare servizi comuni dimensioni tipiche 10x7m, dimensioni piazzola 12x10
- S.A.E. - Soluzione Abitativa di Emergenza
- Presenza di disabili nella S.A.E.
- Fiumi
- Strade carrabili
- Percorsi pedonali

Nota: le S.A.E. sono strutturate già come soluzioni emergenziali è tuttavia utile individuare un punto di ritrovo per coordinare i soccorsi e raccogliere anche cittadini non dimoranti nelle S.A.E.

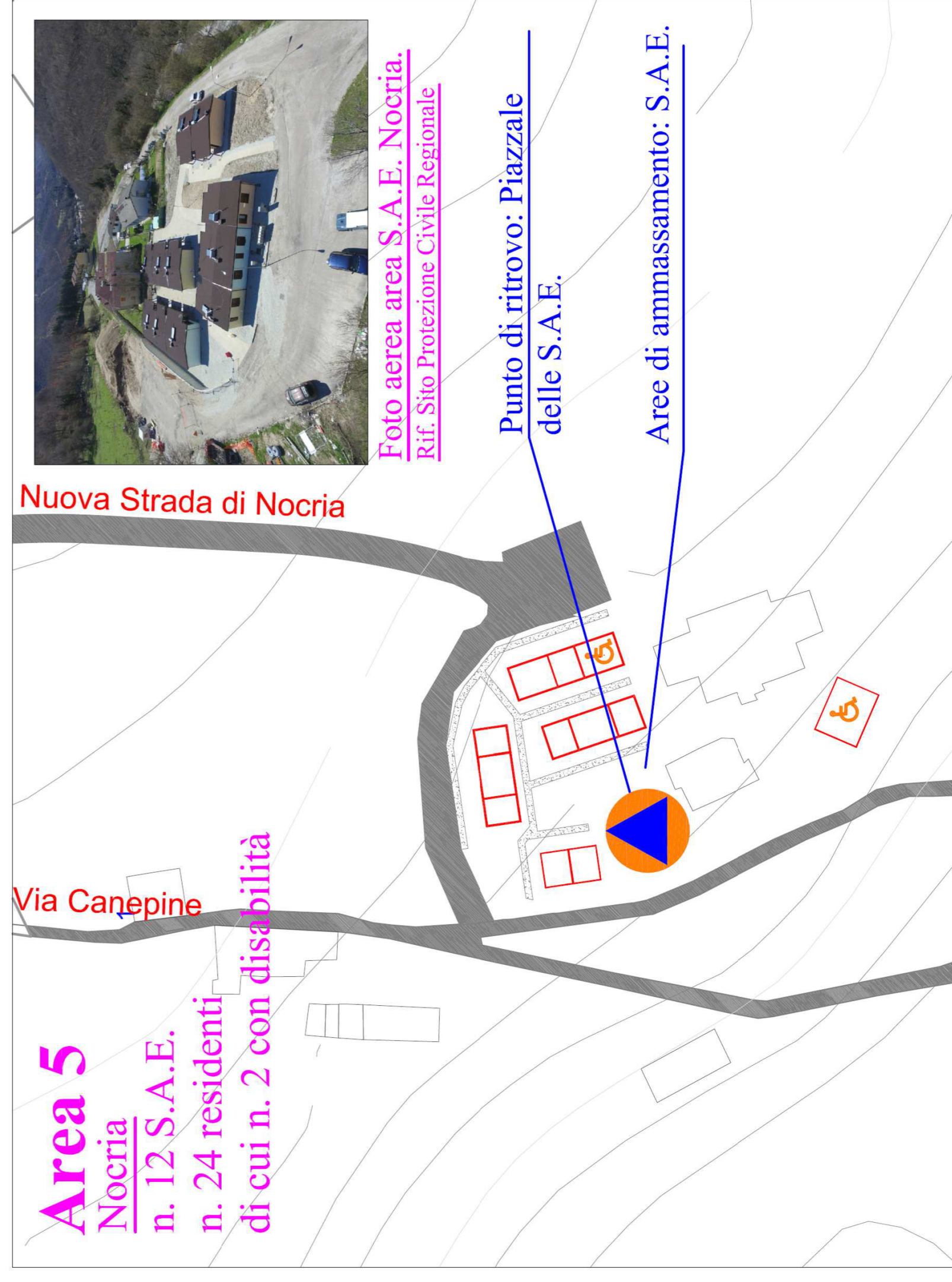


Comune di
Castelsantangelo Sul Nera
Provincia di *Macerata*

Area 5 Noceria n. 12 S.A.E. n. 24 residenti di cui n. 2 con disabilità

Punto di ritrovo: Piazzale
delle S.A.E.

Aree di ammassamento: S.A.E.



Area 6 Gualdo n. 11 S.A.E. n. 21 residenti di cui 2 con disabilità

Delocalizzazione Bed & Breakfast

Aree di ammassamento: S.A.E.
e sala polifunzionale

Punto di ritrovo: Piazzale
delle S.A.E.

Pedana elevatrice
(funzionante, in fase di collaudo)



Ufficio Sisma

Documento

Aggiornamento Piano Comunale di Protezione Civile: approvato con D.C.C. n.13 del 23/04/2020.
Piano Comunale di Protezione Civile: approvato con D.C.C. n. 2 del 24/01/2019
Riferimento normativo: "Codice della Protezione Civile" (approvato con D.Lgs. 2 gennaio 2018, n.1).

Elaborato

Tav. 7 - Aree di Protezione Civile
stralcio 7b - Aree S.A.E. di Capoluogo, Noceria e Gualdo

Ufficio Sisma

Responsabile Ufficio Sisma: Arch. Marco Guardascione
Responsabile del Procedimento: Arch. Pianif. Michele Dario
Vice responsabile del Procedimento: Geom. Noemi Gigli

Ufficio Tecnico

Responsabile Ufficio Tecnico:
Geom. Giovanni Battista Ricci

SCALA	CODIFICA	REF.	DATA
Fuoriscala	C. C.&N. U.S. 11 11 03 01 Tav. 07b	B	08/01/2020

Piano di Protezione Civile: 7a. Aree di Protezione Civile	
DESCRIZIONE	REDAZIONE
	Michele Dario Noemi Gigli
	Marco Guardascione
	CONTROLLATO
	APPROVATO