

**Note operative circa il fronteggiamento di incendi di interfaccia**

Ferme restando le definizioni della normativa vigente, si deve intendere un incendio che investe vaste zone urbane e non, più o meno antropizzate, contigue a superfici boscate. In tale scenario, configurandosi una più chiara attività di protezione civile, il ruolo del Comune diviene fondamentale per la salvaguardia della vita umana e dei beni, fermo restando le competenze dei Corpi deputati alla lotta attiva.

In ogni caso è fondamentale la costituzione del “punto di coordinamento avanzato” (P.C.A.), da costituire in prossimità dell’incendio. Secondo le indicazioni di cui alla delibera di G.R. n° 1462 AG/VTA del 02/08/2002 è composto dai funzionari del C.F.S. e dei VV.F., con l’eventuale aggiunta dei rappresentanti del Comune, della Comunità Montana e della Regione, effettua le scelte tecniche legate alla lotta attiva dell’incendio, in coordinamento con tutte le componenti del sistema.

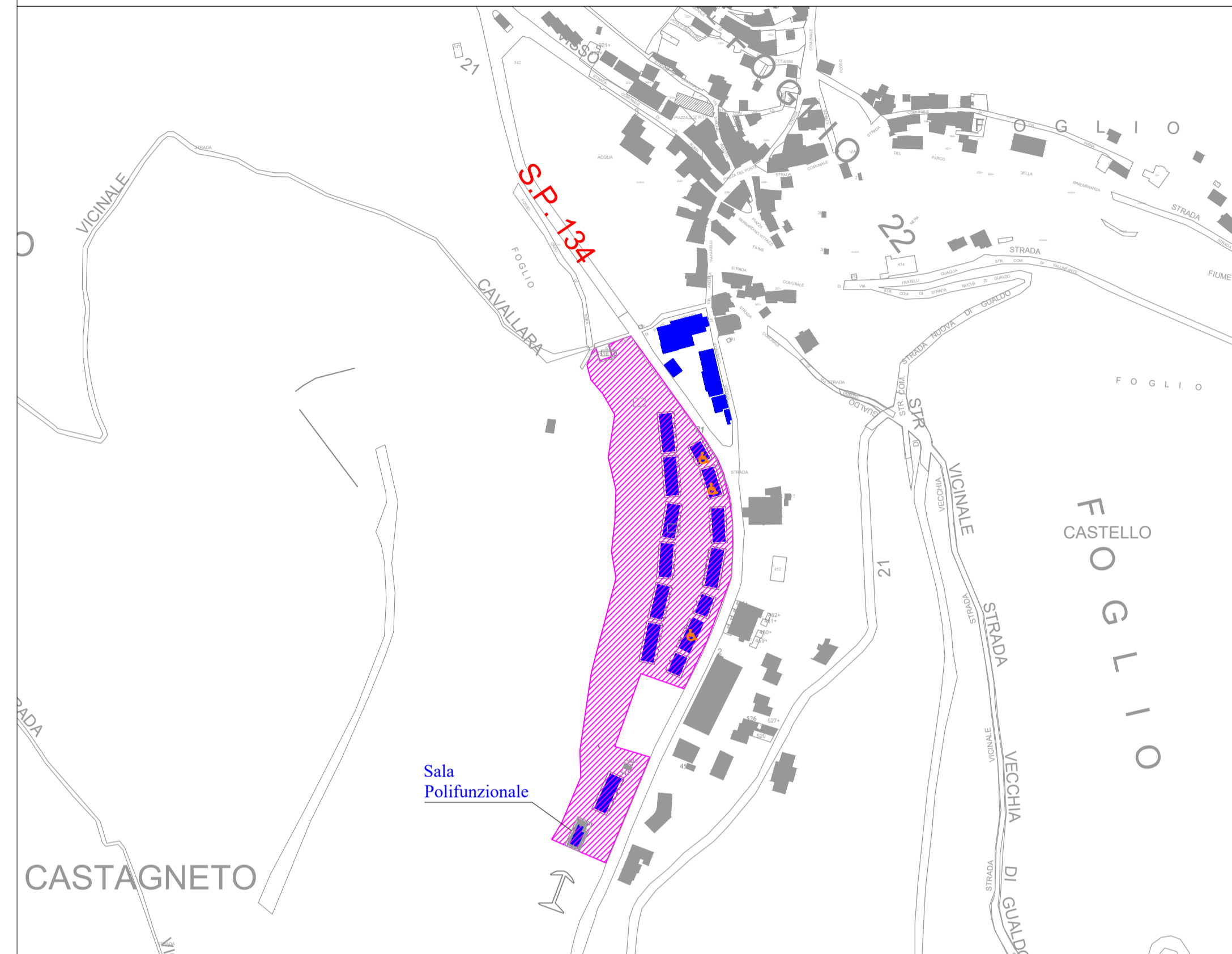
A livello comunale è fondamentale il ruolo del centro operativo comunale (C.O.C.) quale struttura a disposizione del sindaco per l’attuazione delle procedure previste dal piano e svolgere quindi il proprio ruolo di autorità locale di protezione civile soprattutto nello scenario di incendi di interfaccia.

Si fa presente che ad oggi il C.O.C. è tuttora attivo a seguito del sisma del 2016 e indicato nella presente cartografia specificatamente nel riquadro area 1.

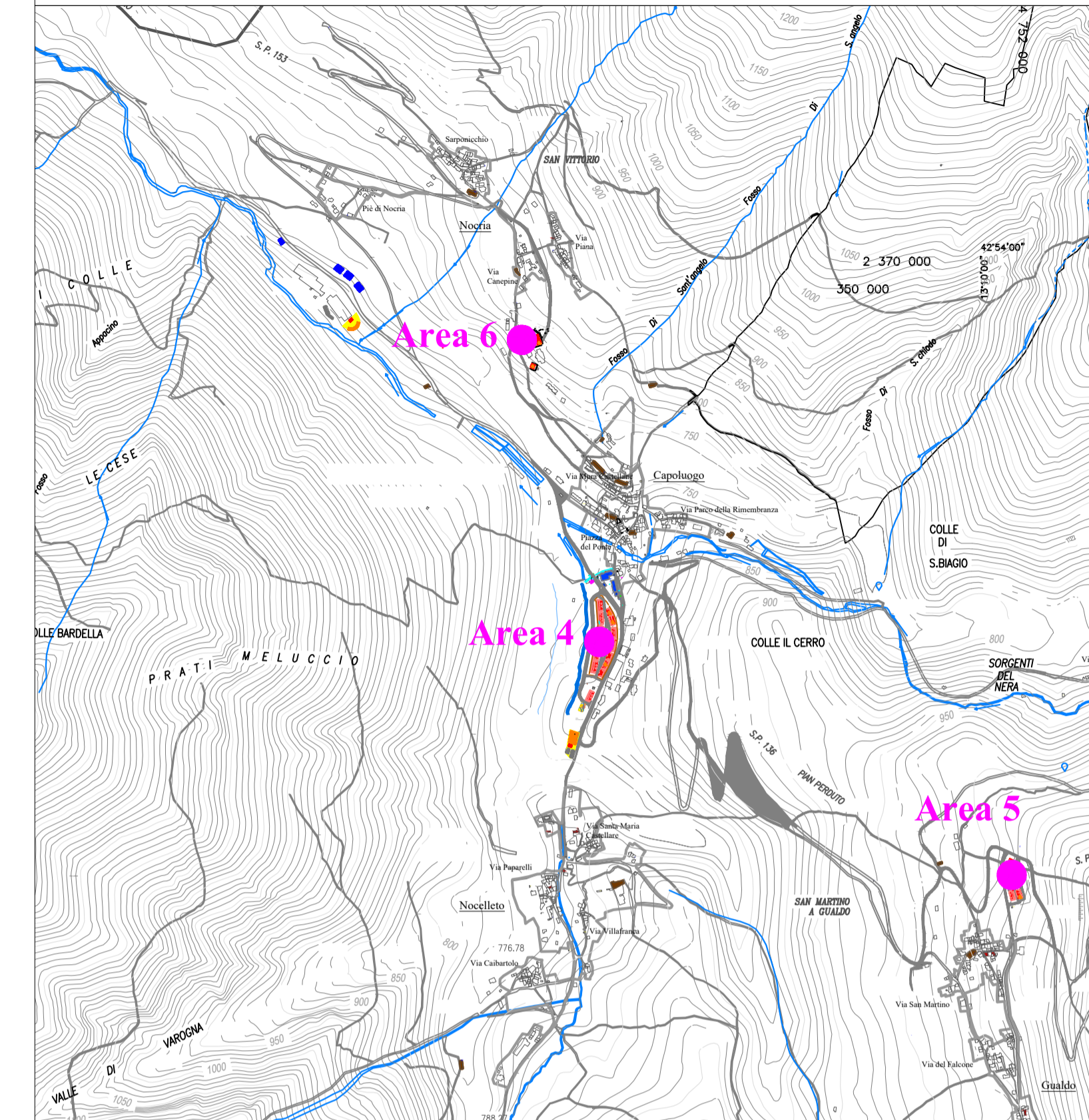
La presente cartografia ha lo scopo principale di supportare i corpi deputati alla lotta attiva, sia come strumento di base di conoscenza del territorio che come supporto alle decisioni soprattutto in merito all’individuazione, in base alle condizioni dell’incendio, del P.C.A.

**Area 4  
S.A.E. Capoluogo**

Zona a rischio incendio  
R1 - minimo

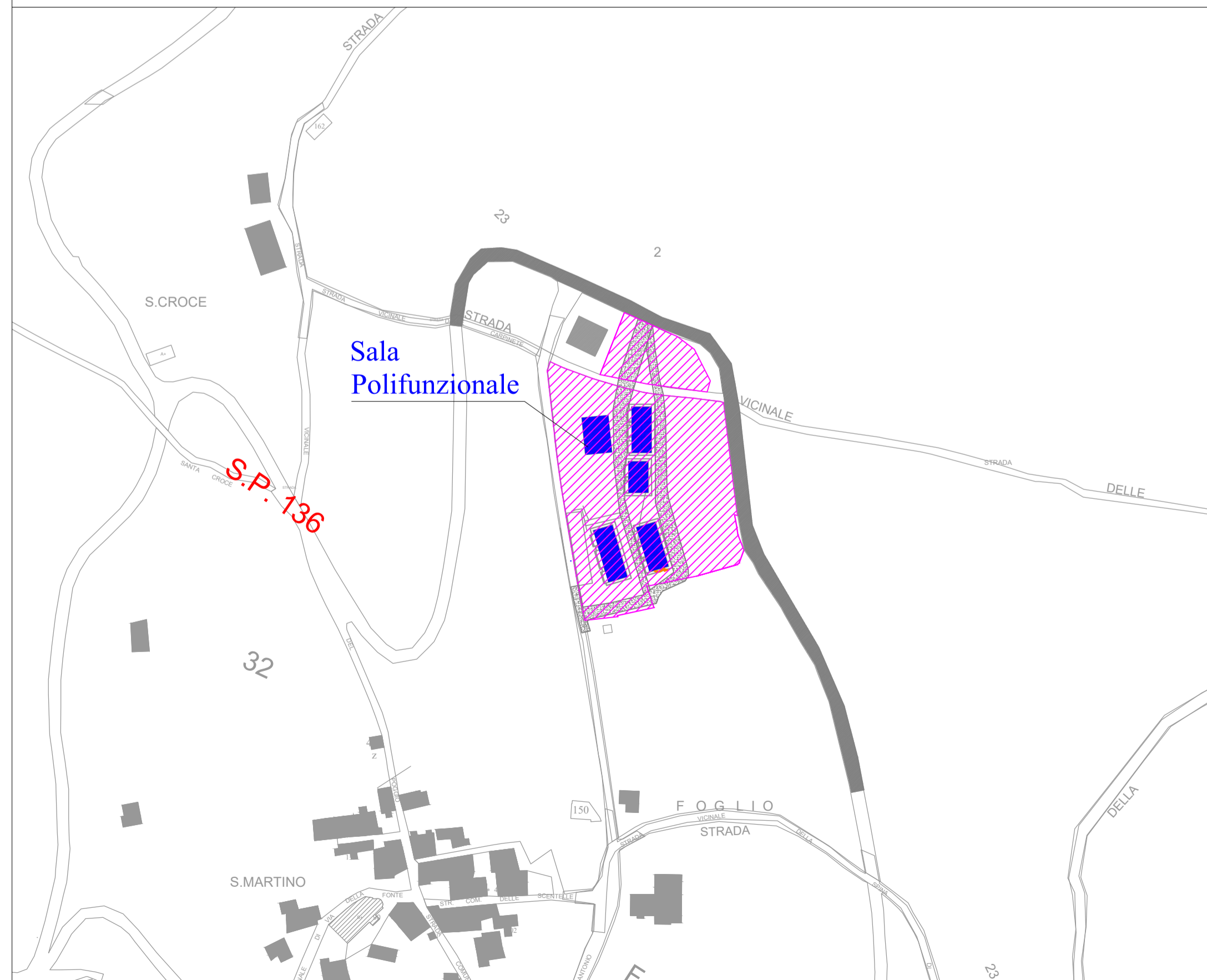


**Navigatore**



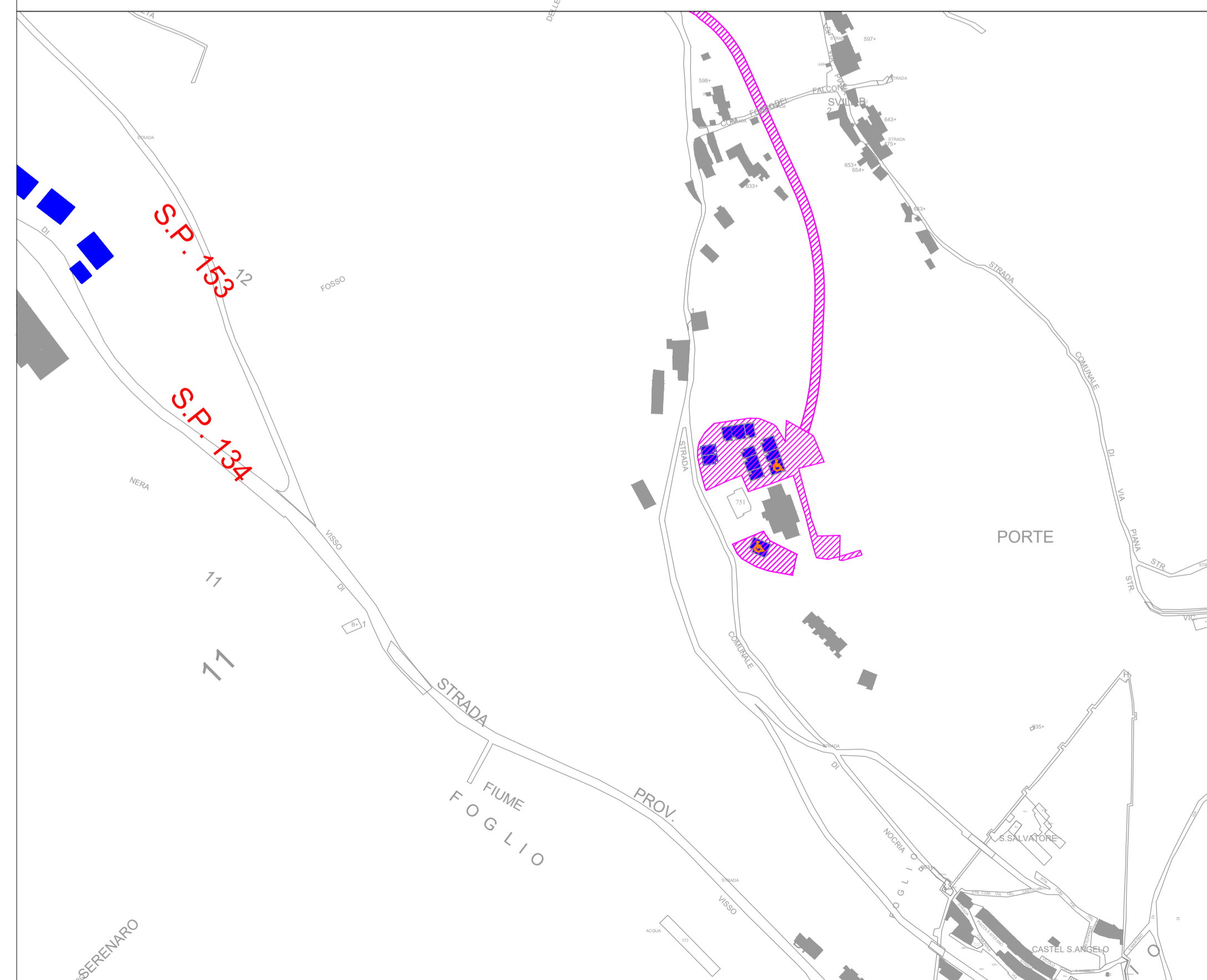
**Area 5  
S.A.E. Gualdo**

Zona a rischio incendio  
R1 - minimo



**Area 6  
S.A.E. Nocria**

Zona a rischio incendio  
R1 - minimo



Comune di  
**Castelsantangelo Sul Nera**  
Provincia di Macerata

**Ufficio Sisma**



**Documento**  
Aggiornamento Piano Comunale di Protezione Civile: approvato con D.C.C. n.13 del 23/04/2020.  
Piano Comunale di Protezione Civile: approvato con D.C.C. n. 2 del 24/01/2019  
Riferimento normativo: "Codice della Protezione Civile" (approvato con D.Lgs. 2 gennaio 2018, n.1).

**Elaborato**  
**Tav. 6 - Rischio incendio**  
**Stralcio 6c: incendio di interfaccia su aree S.A.E.**

**Ufficio Sisma**  
Responsabile Ufficio Sisma: Arch. Marco Guardascione  
Responsabile del Procedimento: dott. in arch. Michele Dario  
Vice responsabile del Procedimento: Geom Noemi Gigli

**Ufficio Tecnico**  
Responsabile Ufficio Tecnico:  
Geom. Giovanni Battista Ricci

SCALA	CODIFICA					REV.	DATA
Fuoriscala	C	C	S	N	U	S	1 1 0 5
	Tav. 06 c					0	09.04.2020

DESCRIZIONE	REDATTO	CONTROLLATO	APPROVATO
Piano di Protezione Civile: tav.6c incendio interfaccia S.A.E.	Michele Dario Noemi Gigli	Marco Guardascione	Marco Guardascione