







Scenario di rischio: esondazioni

Stralcio cartografia P.A.I. Piano per l'Assetto Idrogeologico

Autorità di Bacino Distrettuale dell'Appennino Centrale – PGRA 2° ciclo – entrata in vigore Misure di Salvaguardia ai sensi dell'art. 65, comma 7, del D.Lgs 152/2006 -

Legenda

CLASSI DI PERICOLOSITA' IDRAULICA

-  P3 - elevata probabilità (alluvioni frequenti)
-  P2 - media probabilità (alluvioni poco frequenti)
-  P1 - bassa probabilità (alluvioni rare di estrema intensità)
-  Aree disciplinate da PAI / PSDA
-  Limiti regionali
-  Limiti comunali

Nota: la presente cartografia rappresenta solo le frane individuate dal P.A.I., che attualmente risulta in fase di aggiornamento. Si fa presente che ulteriori studi del territorio a seguito degli eventi sismici sono stati relazionati nel documento redatto dalla DICOMAC con il supporto del CNR-IRPI del 01/12/2016 - "Funzione Tecnica di Valutazione e Pianificazione" propedeutico all'individuazione delle aree S.A.E. - C.O.C.



Comune di
Castelsantangelo Sul Nera
Provincia di Macerata

Ufficio Sisma



Documento

Aggiornamento Piano Comunale di Protezione Civile: approvato con D.C.C. n.13 del 23/04/2020.
Piano Comunale di Protezione Civile: approvato con D.C.C. n. 2 del 24/01/2019
Riferimento normativo: "Codice della Protezione Civile" (approvato con D.Lgs. 2 gennaio 2018, n.1).

Elaborato

Tav. 4 - Scenari di rischio: idrogeologico
El. 4 B - Aree esondabili

Ufficio Sisma

Responsabile Ufficio Sisma: Arch. Marco Guardascione
Responsabile del Procedimento: Arch. Pianif. Michele Dario
Vice responsabile del Procedimento: Geom. Noemi Gigli

Ufficio Tecnico

Responsabile Ufficio Tecnico:
Geom. Giovanni Battista Ricci

SCALA	CODIFICA	REV.	DATA
Fuoriscalta	C. C.s.N. U.S. 11 11 03 01 Tav. 04 b	01	08.04.2020

Piano di Protezione Civile: tav.4 b		REDAITTO	CONTROLLATO	APPROVATO
DESCRIZIONE		Michele Dario Noemi Gigli	Marco Guardascione	Marco Guardascione

