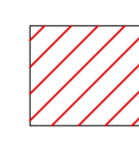


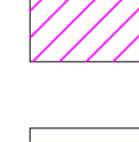

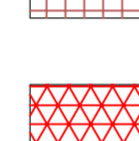



COMUNE DI
**CASTELSANTANGELO
SUL NERA**
PROVINCIA DI MACERATA
PIANO REGOLATORE GENERALE
CON ADEGUAMENTO AL P.P.A.R.

TAV. 15
B SCHEMA MORFOLOGICO
scala 1:10.000

Dott. Geol. Marcello Maccari Dott. Geol. Alessandro Onorati

LEGENDA

- CLASSI ALTIMETRICHE
-  CLASSE I:
da 500 a 700m s.l.m.
 -  CLASSE II:
da 700 a 900m s.l.m.
 -  CLASSE III:
da 900 a 1100m s.l.m.
 -  CLASSE IV:
da 1100 a 1300m s.l.m.
 -  CLASSE V:
da 1300 a 1500m s.l.m.
 -  CLASSE VI:
da 1500 a 1800m s.l.m.
 -  CLASSE VII:
> di 1800m s.l.m.
- Crinale principale
— Crinale secondario
— Corso d'acqua principale
— Corso d'acqua secondario
↔ Sella

