

REGIONE MARCHE  
 Comune di Castel Sant'Angelo sul Nera

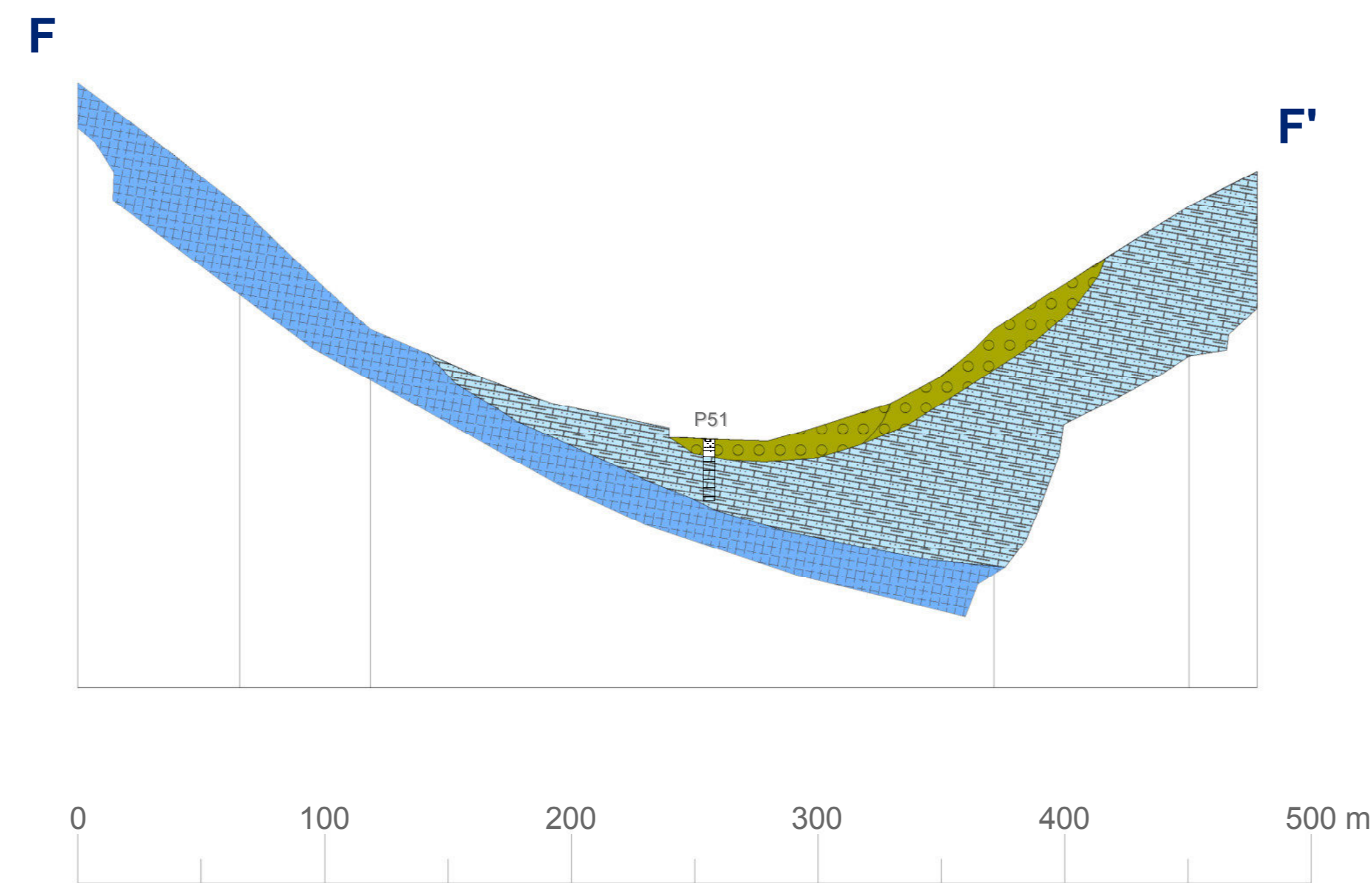
OPCM 3907/2010  
 Effettuazione delle indagini di Microzonazione Sismica (MZS)

**MICROZONAZIONE SISMICA**  
 TAV. 4c Sezioni Geolitologiche rappresentative (F,G,H,I)

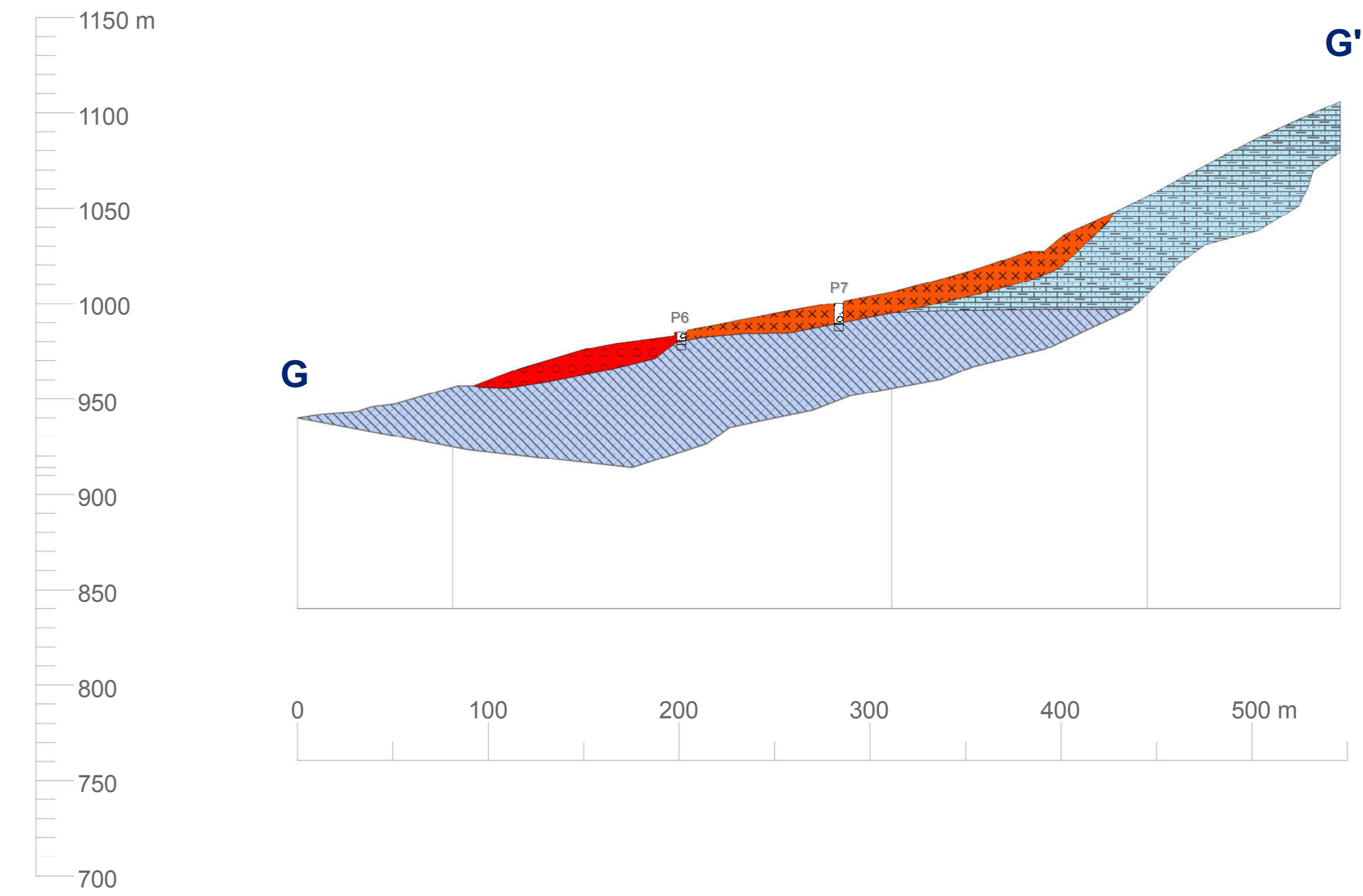
Soggetto realizzatore:  
 Dott. Geol. Livio Campagnoli

Collaboratore:  
 Dott. Geol. Enrico Spurio

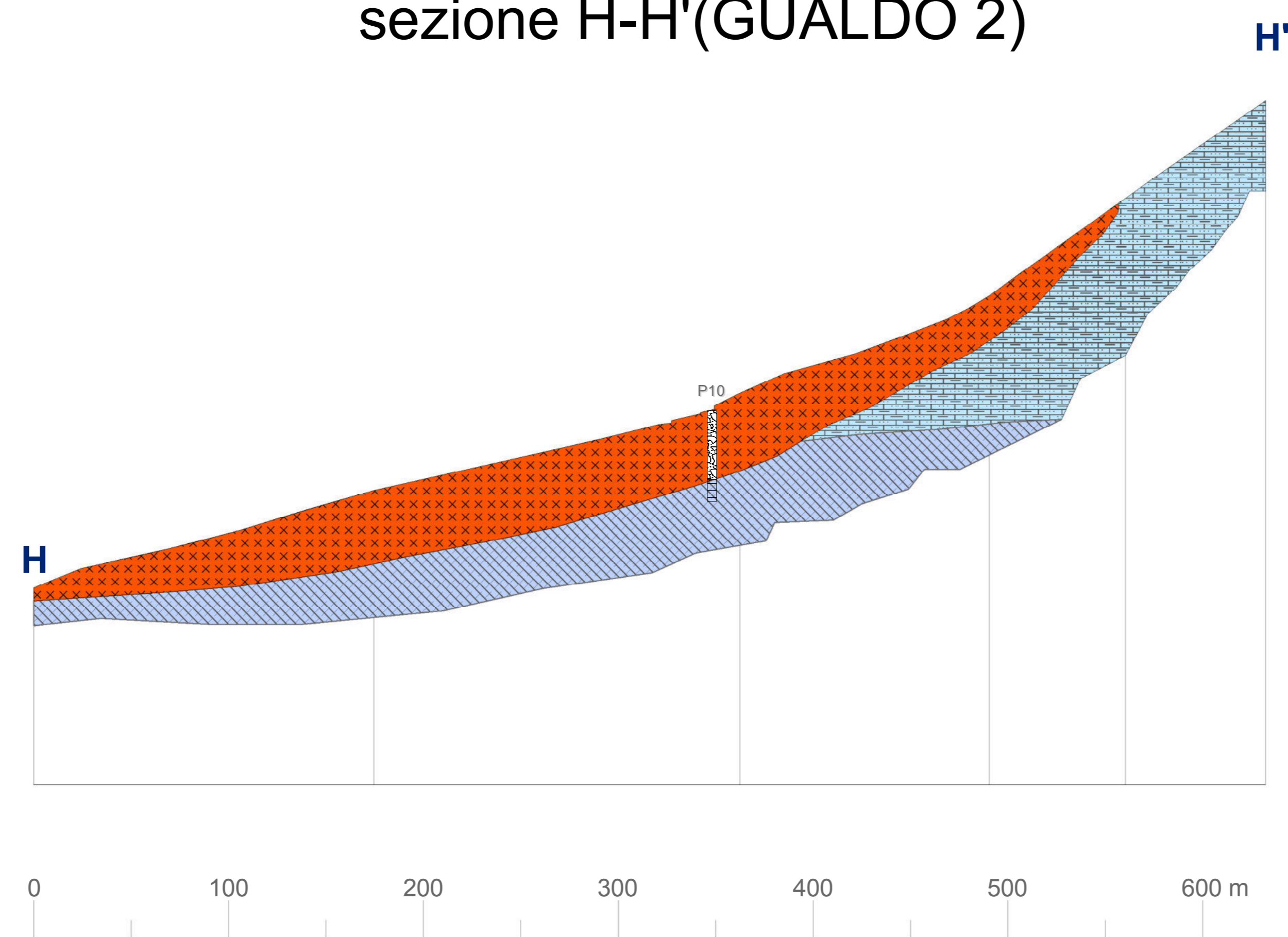
sezione F-F'(RAPEGNA)



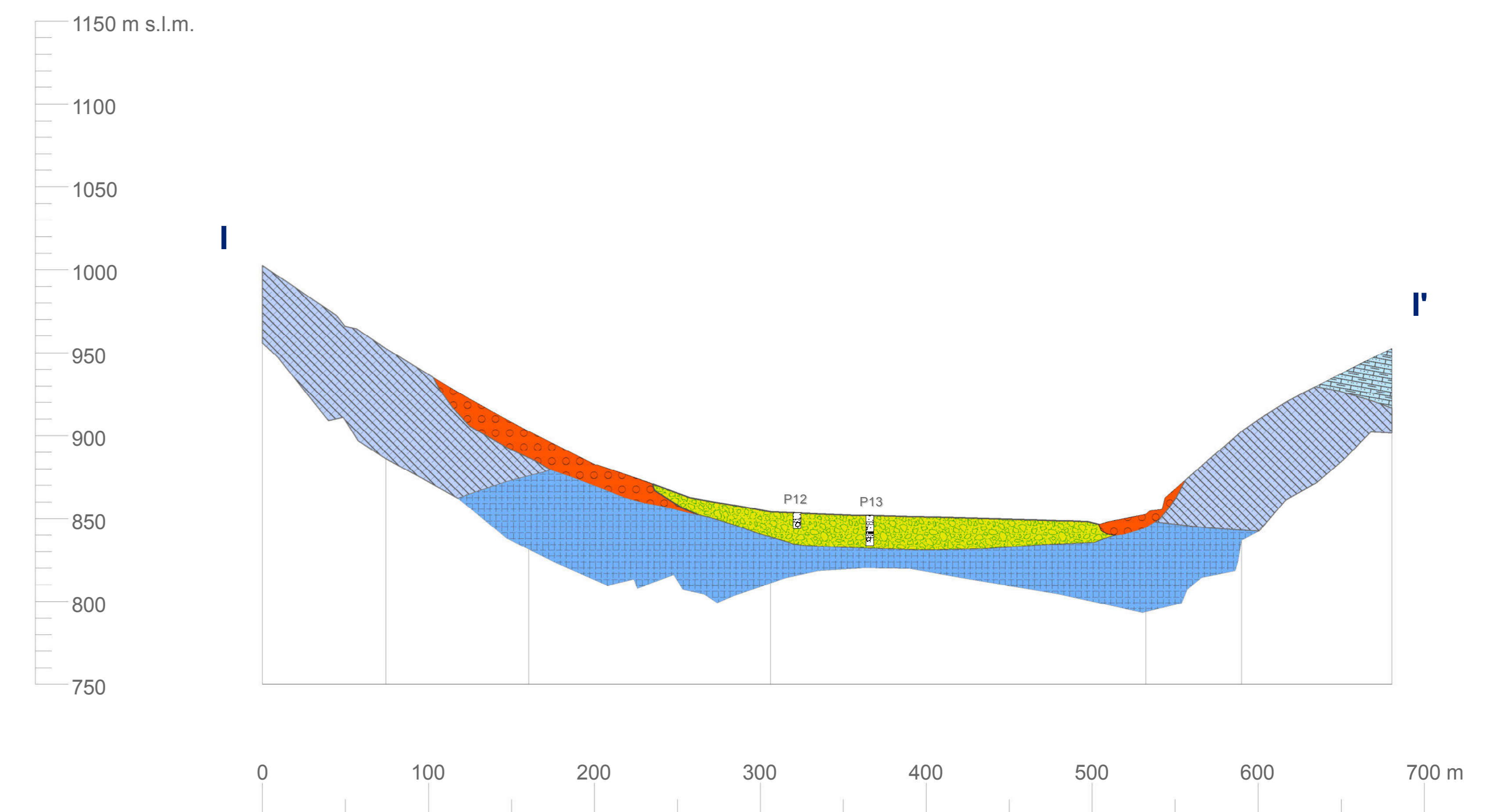
sezione G-G'(GUALDO 1)



sezione H-H'(GUALDO 2)



sezione I-I'(VALLINFANTE)



LEGENDA dei SIMBOLI

- ZONE STABILI**
- SUBSTRATO LAPIDEO STRATIFICATO
  - ALTERNANZA di LITOTIPI
  - SUBSTRATO LAPIDEO STRATIFICATO - FRATTURATO
- ZONE STABILI di AMPLIFICAZIONE**
- ZONA 1
  - ZONA 2
  - ZONA 3
- ZONE INSTABILI**
- ZONE INSTABILI
- COPERTURE**
- DEPOSITI ALLUVIONALI
  - DEPOSITI FLUVIO-GLACIALI
  - DEPOSITO DI PALEOFRANA (COMPLESSA)
  - DEPOSITI DI CONOIDE
  - DEPOSITI FRANGOSI
  - DETRITI DI VERSANTE CEMENTATI
  - DETRITI DI VERSANTE (FALDA)

SCALA 1:2.000 (1cm = 20m)