

REGIONE MARCHE  
 Comune di Castel Sant'Angelo sul Nera

OPCM 3907/2010  
 Effettuazione delle indagini di Microzonazione Sismica (MZS)

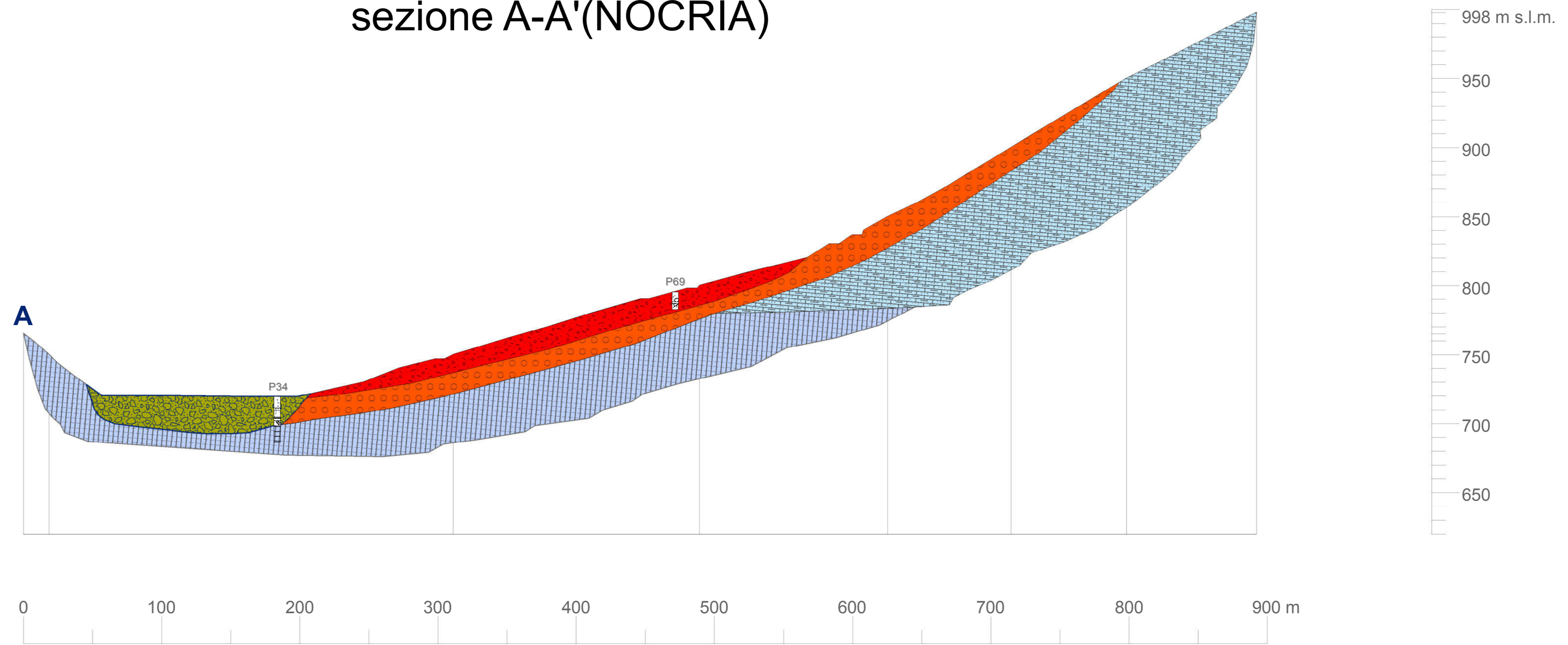
**MICROZONAZIONE SISMICA**  
**TAV. 4A** Sezioni Geolitologiche rappresentative (A,B,C)



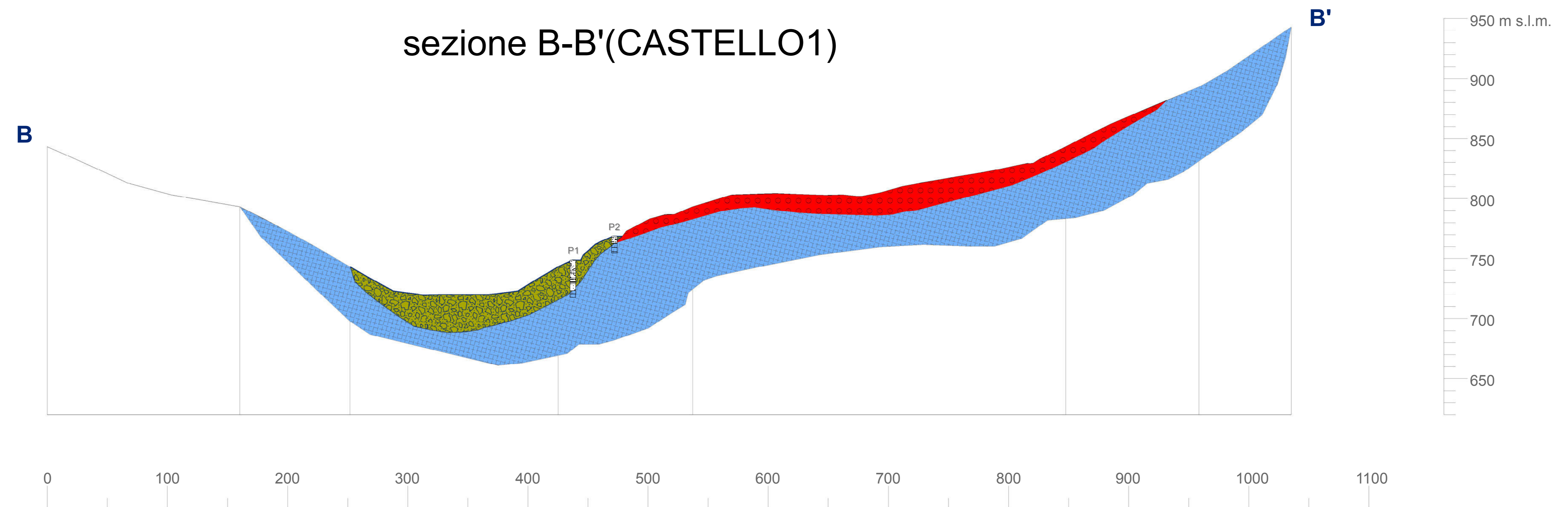
Soggetto realizzatore:  
 Dott. Geol. Livio Campagnoli

Collaboratore:  
 Dott. Geol. Enrico Spurio

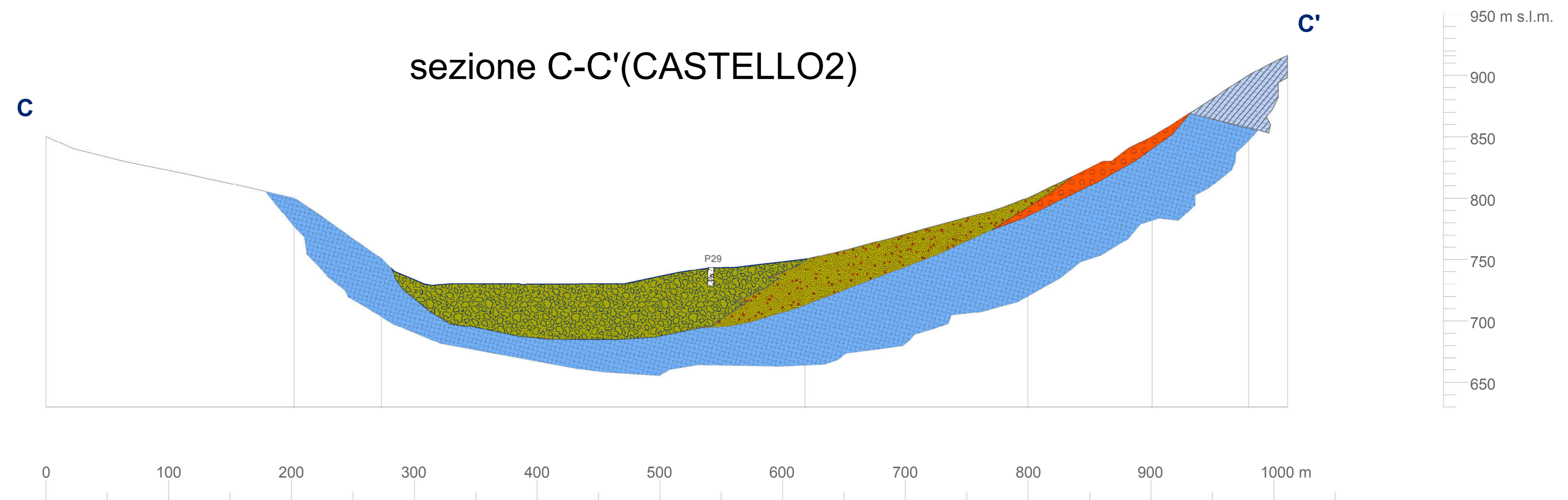
### sezione A-A'(NOCRIA)



### sezione B-B'(CASTELLO1)



### sezione C-C'(CASTELLO2)



#### LEGENDA dei SIMBOLI

- |                                |  |   |
|--------------------------------|--|---|
| ZONE STABILI                   |  | SUBSTRATO LAPIDEO STRATIFICATO              |
|                                |  | ALTERNANZA di LITOTIPI                      |
|                                |  | SUBSTRATO LAPIDEO STRATIFICATO - FRATTURATO |
| ZONE STABILI di AMPLIFICAZIONE |  | ZONA 1                                      |
|                                |  | ZONA 2                                      |
|                                |  | ZONA 3                                      |
| ZONE INSTABILI                 |  | ZONE INSTABILI                              |
| <b>COPERTURE</b>               |  |   |
|                                |  | DEPOSITI ALLUVIONALI                        |
|                                |  | DEPOSITI FLUVIO-GLACIALI                    |
|                                |  | DEPOSITO DI PALEOFRANA (COMPLESSA)          |
|                                |  | DEPOSITI DI CONOIDE                         |
|                                |  | DEPOSITI FRANOSI                            |
|                                |  | DETRITI DI VERSANTE CEMENTATI               |
|                                |  | DETRITI DI VERSANTE (FALDA)                 |

SCALA 1:2.000 (1cm = 20m)