

COMUNE DI
**CASTELSANTANGELO
 SUL NERA**
 PROVINCIA DI MACERATA
 PIANO REGOLATORE GENERALE
 CON ADEGUAMENTO AL P.P.A.R.





TAV. **CARTA LITOTECNICA**
2.3
GUALDO
 scala 1:2.000

Dott. Geol. Marcello Maccari


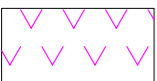
Dott. Geol. Alessandro Onorati






LEGENDA

UNITA' DEL SUBSTRATO

-  CORNIOLA
Calcarei con sottili intercalazioni marnose-argillose (B1)
-  CALCARI E MARNE DEL SENTINO
Calcari marnosi e marne argillose (B3)
-  CALCARI DIASPRINI
Calcari selciferi con intercalazioni marnose-argillose (B2)
-  MAIOLICA
Calcari micritici con selce (A2)

UNITA' DELLA COPERTURA

-  DETRITI DI VERSANTE
Sedimenti a grana grossa costituiti da elementi lapidei grossolani spigolosi con scarsa matrice a medio - elevato grado di cementazione (D4 -D5)
-  DEPOSITI DI FRANA
Sedimenti a grana medio-fine, fine e finissima costituiti da sabbie limose, limi sabbiosi, argillosi ed argille inglobanti frammenti lapidei delle dimensioni dal ciottolo al masso (E1c, E2c, F1c)

-  Area da urbanizzare
-  1 Sondaggio geognostico
-  1 Prova penetrometrica
-  1r Sondaggio geognostico reperito
-  1r Prova penetrometrica reperita

