

COMUNE DI CASTELSANTANGELO SUL NERA

PROVINCIA DI MACERATA

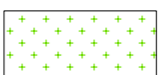
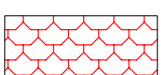










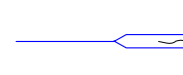










PIANO REGOLATORE GENERALE
 CON ADEGUAMENTO AL P.P.A.R.

TAV. **CARTA GEOMORFOLOGICA**
2.2
 scala 1:2.000
GUALDO

Dott. Geol. Marcello Maccari

Dott. Geol. Alessandro Onorati

LEGENDA

-  Terreno di riporto
-  Frana attiva
-  Frana quiescente/inattiva
-  Detriti di versante
-  Vallecchia a "V"
-  Vallecchia a conca
-  Vallecchia a fondo piatto
-  Fosso di erosione concentrata
-  Ruscellamento diffuso
-  Frana non cartografabile
-  Muro di contenimento
-  Scarpata di origine antropica
-  Scarpata poligenica con influenza strutturale
-  Scarpata di erosione fluviale h<5m (recente, attiva)
-  Scarpata di erosione fluviale h<5m (antica, inattiva)
-  Scarpata di erosione fluviale h>5m (antica, inattiva)
-  Scarpata e corona di frana inattiva
-  Corso d'acqua
-  Risorgive
-  Area da urbanizzare
-  1 Sondaggio geognostico
-  Prova penetrometrica
-  1r Sondaggio geognostico reperito
-  1r Prova penetrometrica reperita

