

COMUNE DI CASTELSANTANGELO SUL NERA | Provincia di Macerata

Piani Attuativi per la Ricosrtuzione

REPERTORIO SCHEDE AGGREGATI AE

MACCHIE

Elaborato aggiornato a seguito delle controdeduzioni alle osservazioni pervenute e al Decreto n. 299 del 13/07/2021 di chiusura della Conferenza Permanente

9.7

Luglio 2021

PROGE.77 srl
D.R.E.A.M. ITALIA
ENHAZCA
MATE engineering
STEFANO BOERI ARCHITETTI
3OERI

Comune di Castelsantangelo Sul Nera
Provincia di Macerata

Il Sindaco
Mauro FALCUCCI

Il ViceSindaco
Sandro RICCIONI

Responsabile Unico del procedimento
e Direttore all'esecuzione del contratto
Arch. Marco GUARDASCIONE

GRUPPO DI LAVORO
Responsabili scientifici
Pianificazione Urbanistica
Prof. Arch. Stefano BOERI
Progettazione Strutturale
Prof. Ing. Franco BRAGA
Geologia
Prof. Geol. Alberto PRESTININZI

Gruppo di Progettazione
Progettazione Urbanistica
Arch. Francesca CAPICCHIONI
Arch. Nicla DI CIOMMO
Arch. Giacomina DI SALVO
Arch. Corrado LONGA
Arch. Anna MAIELLO
Arch. Francesca MALECORE
Arch. Roberto PAROTTO
Urb. Valeria POLIZZI

Progettazione Strutturale
Ing. Cinzia PICCHI

Geologia
Geol. Alessandro BRUNETTI
Geol. Marta ZOCCHI

Valutazioni economiche
Dott. Antonio MONTEMURRO

Ambiente e paesaggio
Ing. Chiara CHIOSTRINI
Ing. Simone GALARDINI
Agr. Lorenzo MINI

Responsabili del
Gruppo di Progettazione
Coordinamento Tecnico
Urb. Raffaele GEROMETTA
Arch. Francesco NIGRO

Progettazione delle infrastrutture
Ing. Franco DI BIASE

Studi di compatibilità idraulica
Ing. Lino POLLASTRI

Paesaggistica
Arch. Sara GANGEMI

Conservazione dei Beni Culturali
Arch. Emanuela BARRO

Progettazione Edile Architettonica
Arch. Marco DOMENICO

Progettazione Impiantistica
Ing. Silvio STIVALETTA

Rilievo, restituzione topografiche e fotogrammetriche
Arch. Daniele BA**RILLARI**

MATE engineering

BOERI STEFANO BOERI ARCHITETTI

NHAZCA NATURAL HAZARDS CONTROL AND ASSESSMENT

PROGE.77 srl

D.R.E.A.M. ITALIA

Piani Attuativi per la Ricostruzione
07_REPERTORIO SCHEDE AGGREGATI AE
07.6_MACCHIE

Elaborato aggiornato a seguito delle controdeduzioni alle osservazioni pervenute e al Decreto n. 299 del 13/07/2021 di chiusura della Conferenza Permanente

COMUNE DI CASTELSANTANGELO SUL NERA (MC)

REPERTORIO AGGREGATI O EDIFICI DA RIPARARE E RICOSTRUIRE

MACCHIE

Aggregati da riparare - ae

MA.ae.01
MA.ae.02
MA.ae.03
MA.ae.04
MA.ae.05
MA.ae.06
MA.ae.07
MA.ae.09
MA.ae.10
MA.ae.11
MA.ae.12
MA.ae.13
MA.ae.14

INDIVIDUAZIONE PLANIMETRICA ALL'INTERNO DELLA FRAZIONE

scala 1:2.000

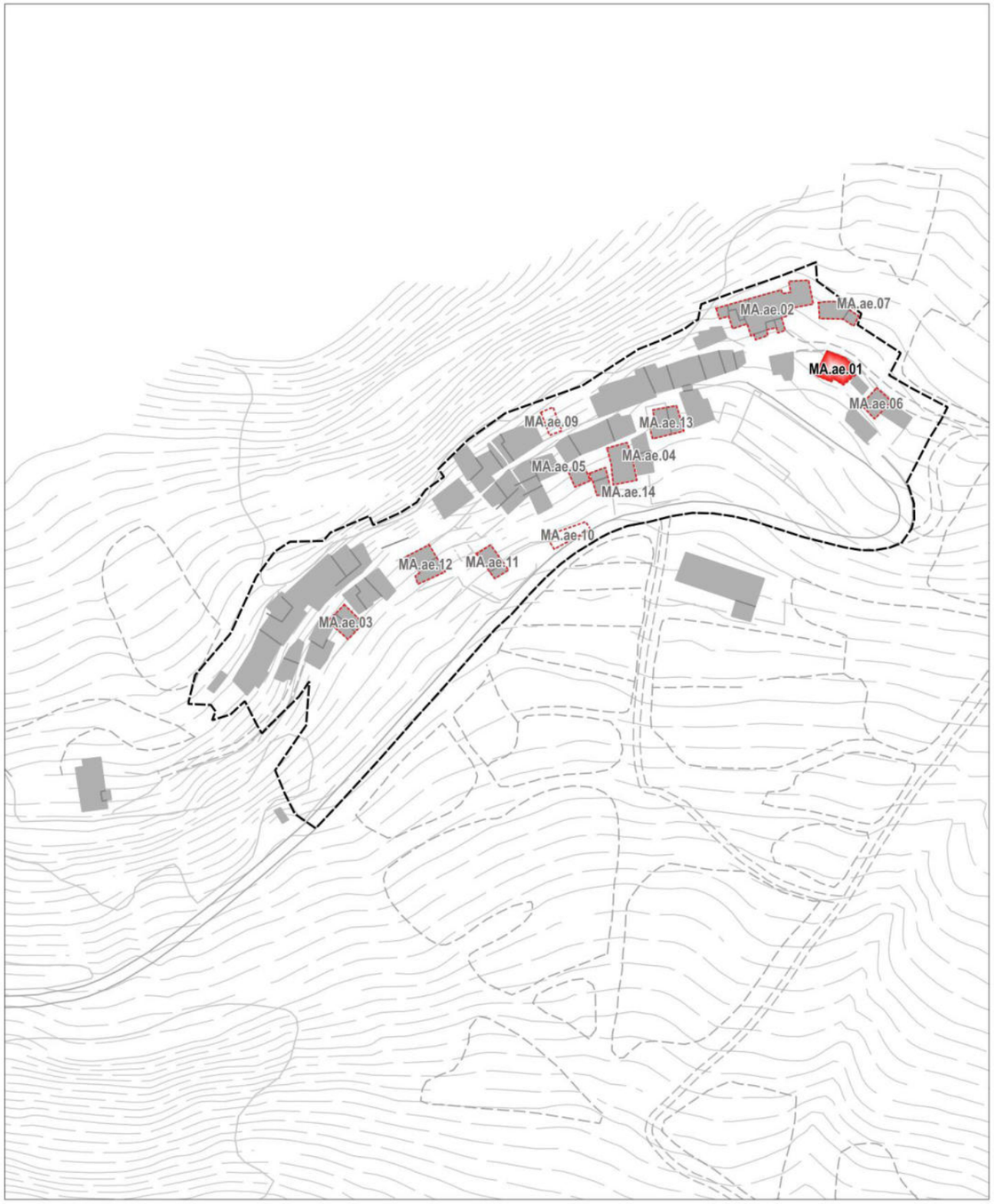

Riferimenti catastali:
F. 025 P. 386+

INDIVIDUAZIONE DELL'AGGREGATO SU FOTO AEREA ANTESISMA

INDIVIDUAZIONE DELL'AGGREGATO SU CTR

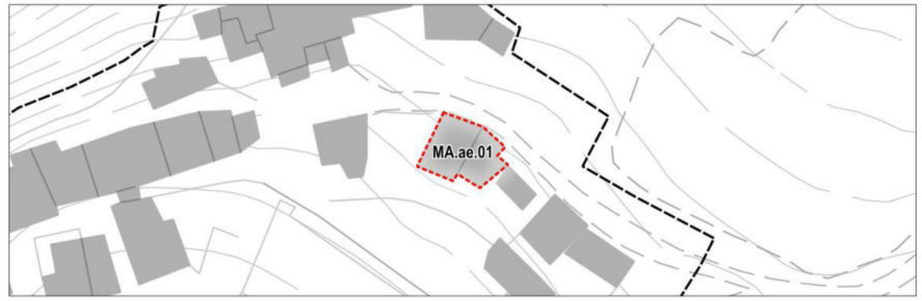

INDIVIDUAZIONE DELL'AGGREGATO SU CATASTO

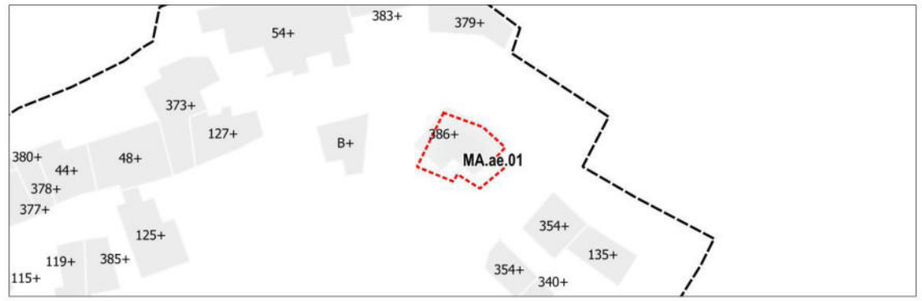

INDIVIDUAZIONE DELL'AGGREGATO SU CATASTO GREGORIANO

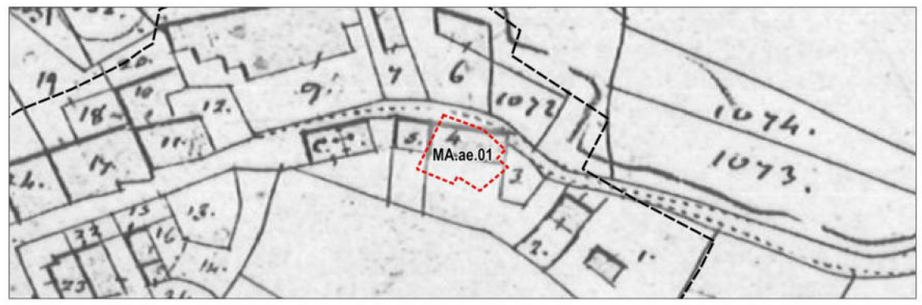

IMMAGINI ANTE SISMA

IMMAGINI POST SISMA

RILIEVO ANTE SISMA



Prospetto - scala 1:250

PERIZIA GIURATA / DOCUMENTAZIONE SISMA 1997

Fotografia post sisma p.lla 386

INDIVIDUAZIONE PLANIMETRICA ALL'INTERNO DELLA FRAZIONE

scala 1:2.000

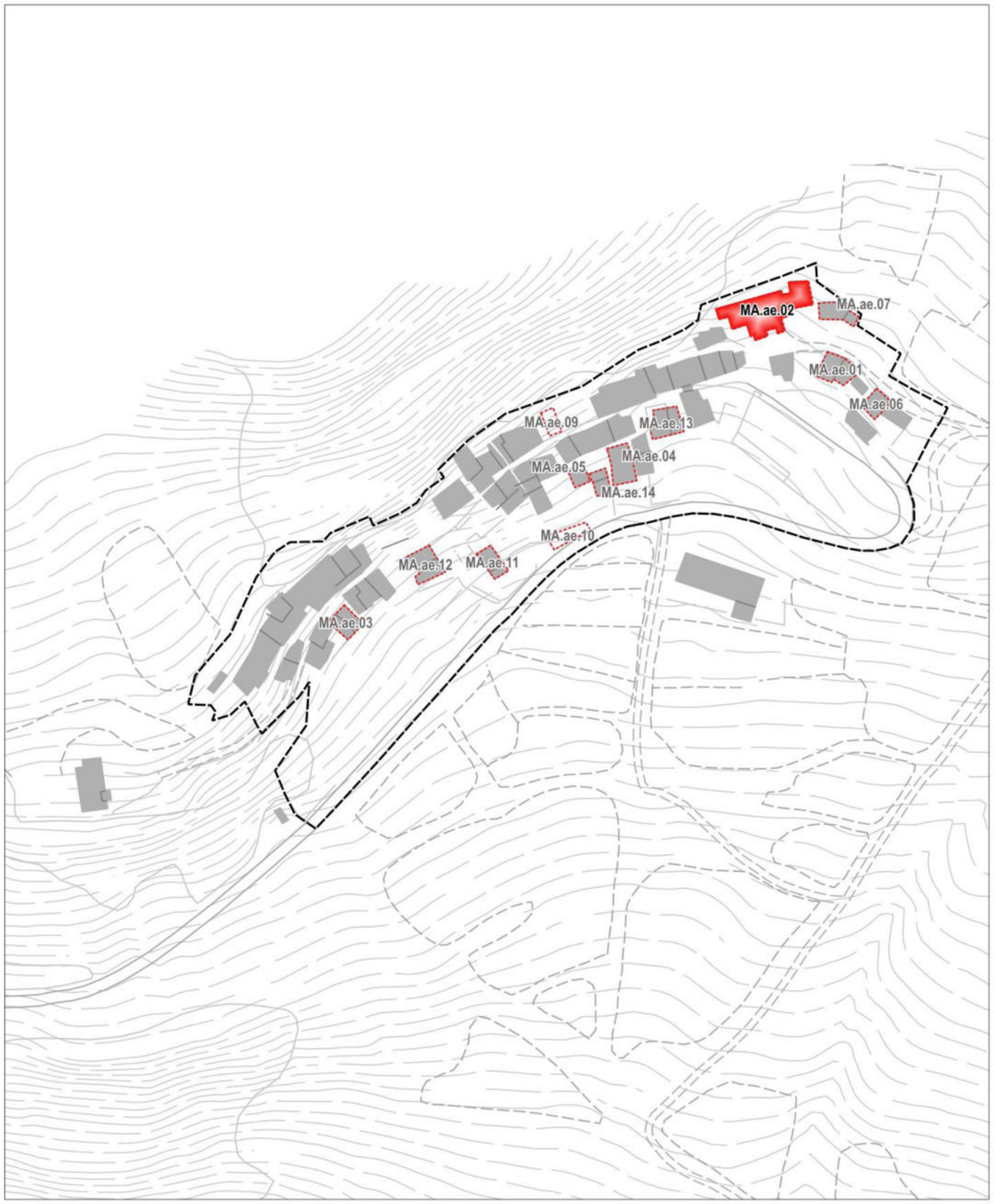

Riferimenti catastali:
F. 025 P. 54+; 383+

INDIVIDUAZIONE DELL'AGGREGATO SU FOTO AEREA ANTESISMA

INDIVIDUAZIONE DELL'AGGREGATO SU CTR

INDIVIDUAZIONE DELL'AGGREGATO SU CATASTO

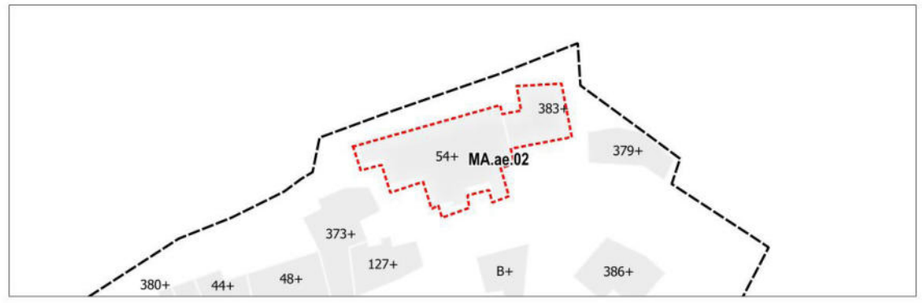

INDIVIDUAZIONE DELL'AGGREGATO SU CATASTO GREGORIANO

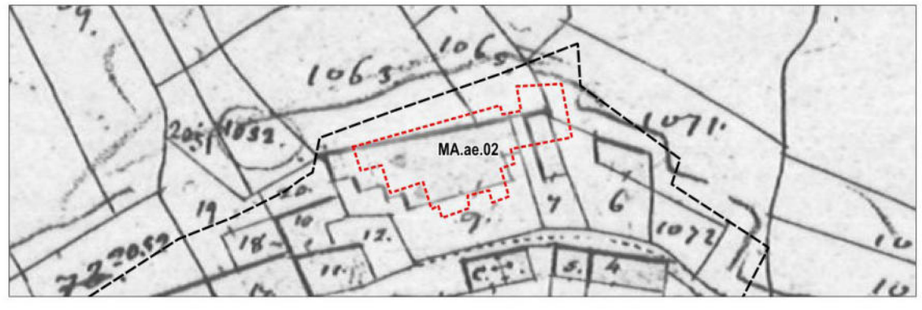

IMMAGINI ANTE SISMA

IMMAGINI POST SISMA

RILIEVO ANTE SISMA

Prospetto - scala 1:250

INDIVIDUAZIONE PLANIMETRICA ALL'INTERNO DELLA FRAZIONE

scala 1:2.000

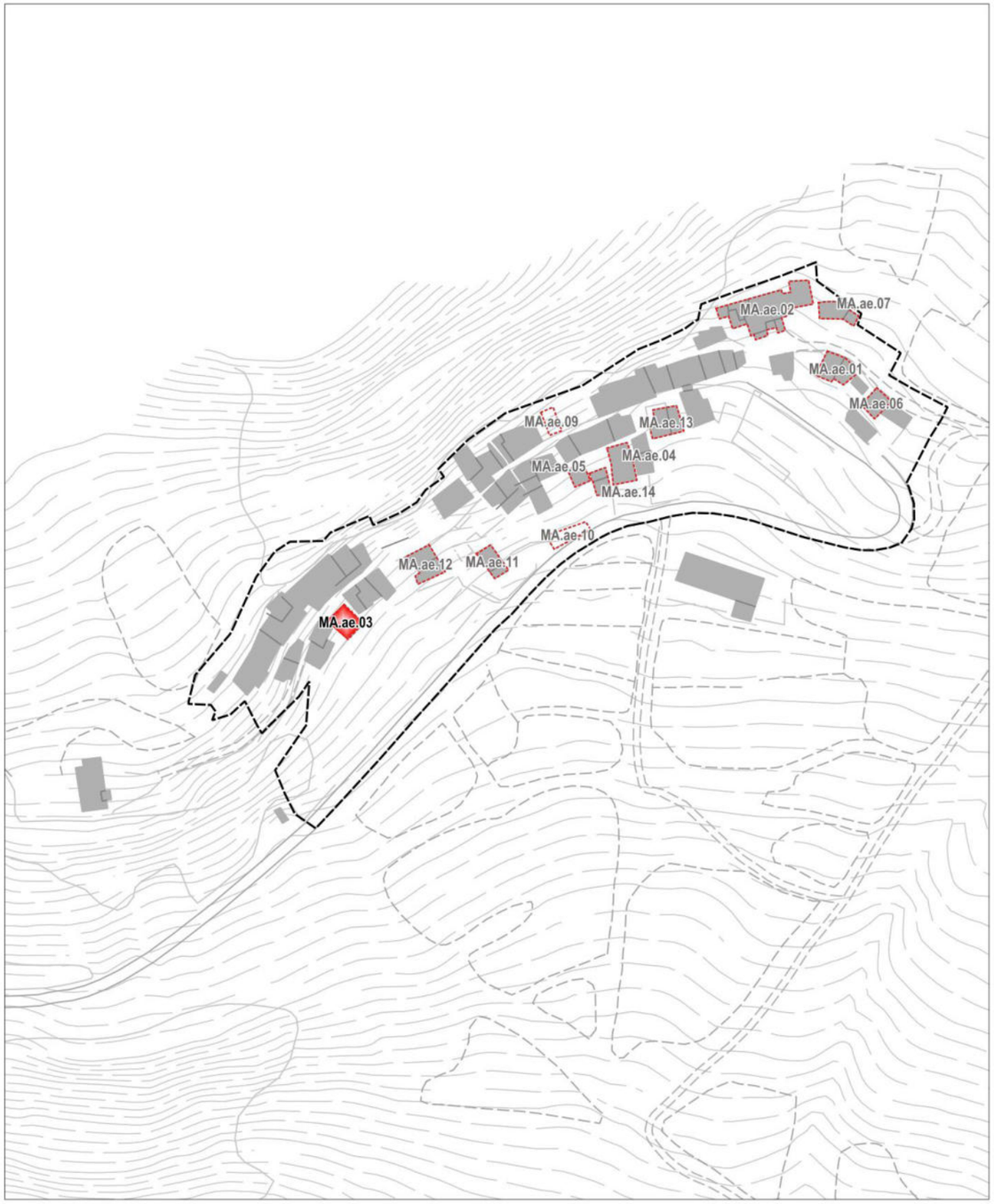

Riferimenti catastali:
F. 025 P. 67+; 68+

INDIVIDUAZIONE DELL'AGGREGATO SU FOTO AEREA ANTESISMA

INDIVIDUAZIONE DELL'AGGREGATO SU CTR

INDIVIDUAZIONE DELL'AGGREGATO SU CATASTO

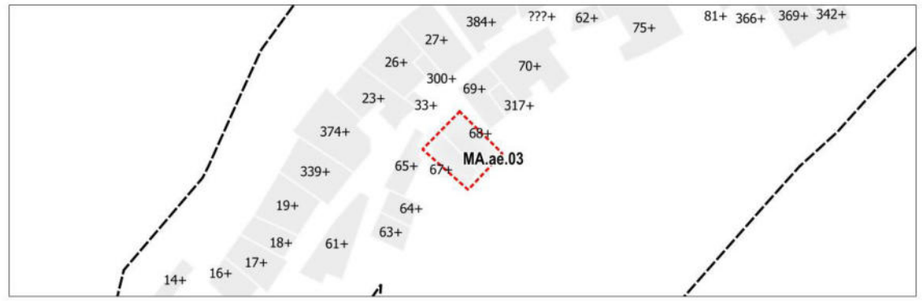

INDIVIDUAZIONE DELL'AGGREGATO SU CATASTO GREGORIANO

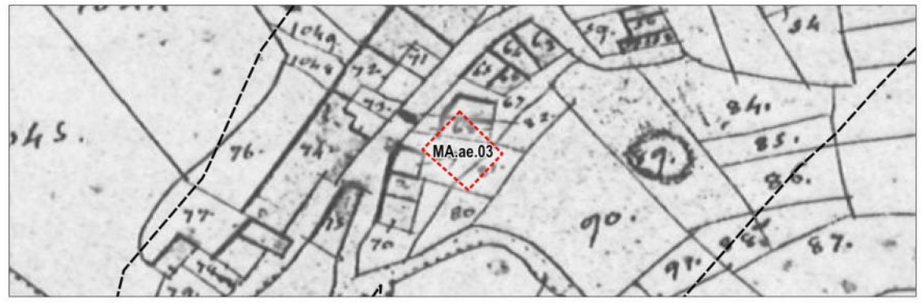

IMMAGINI ANTE SISMA

IMMAGINI POST SISMA

RILIEVO ANTE SISMA

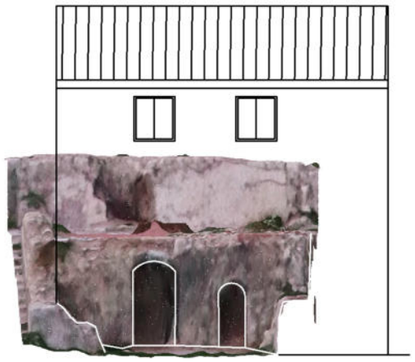

Prospetto - scala 1:250

PERIZIA GIURATA / DOCUMENTAZIONE SISMA 1997

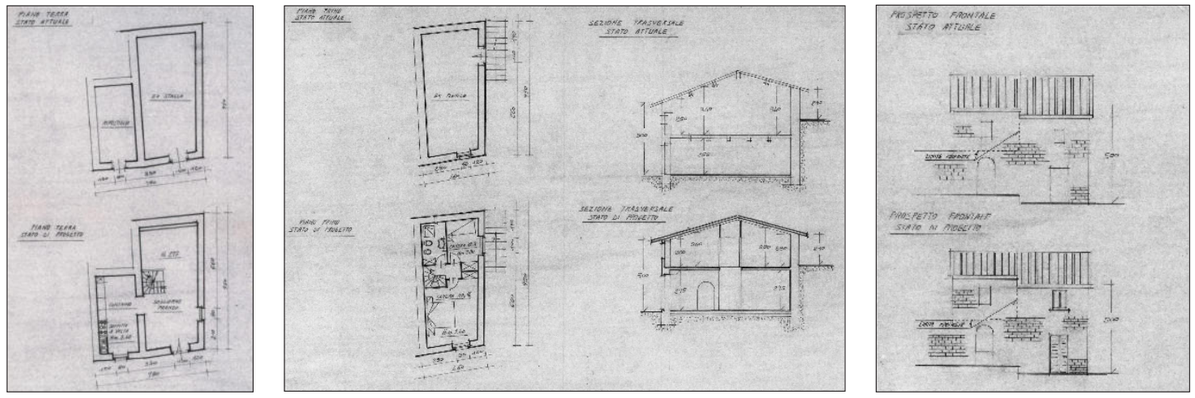

Planimetrie e prospetti p.lle 67 - 68





Fotografie p.lle 67 - 68

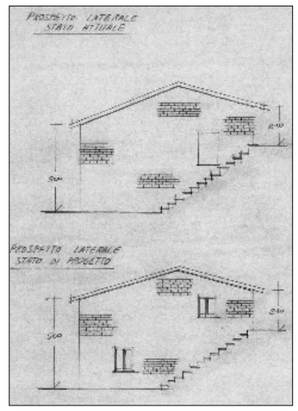

Prospetti p.lle 67 - 68

INDIVIDUAZIONE PLANIMETRICA ALL'INTERNO DELLA FRAZIONE

scala 1:2.000

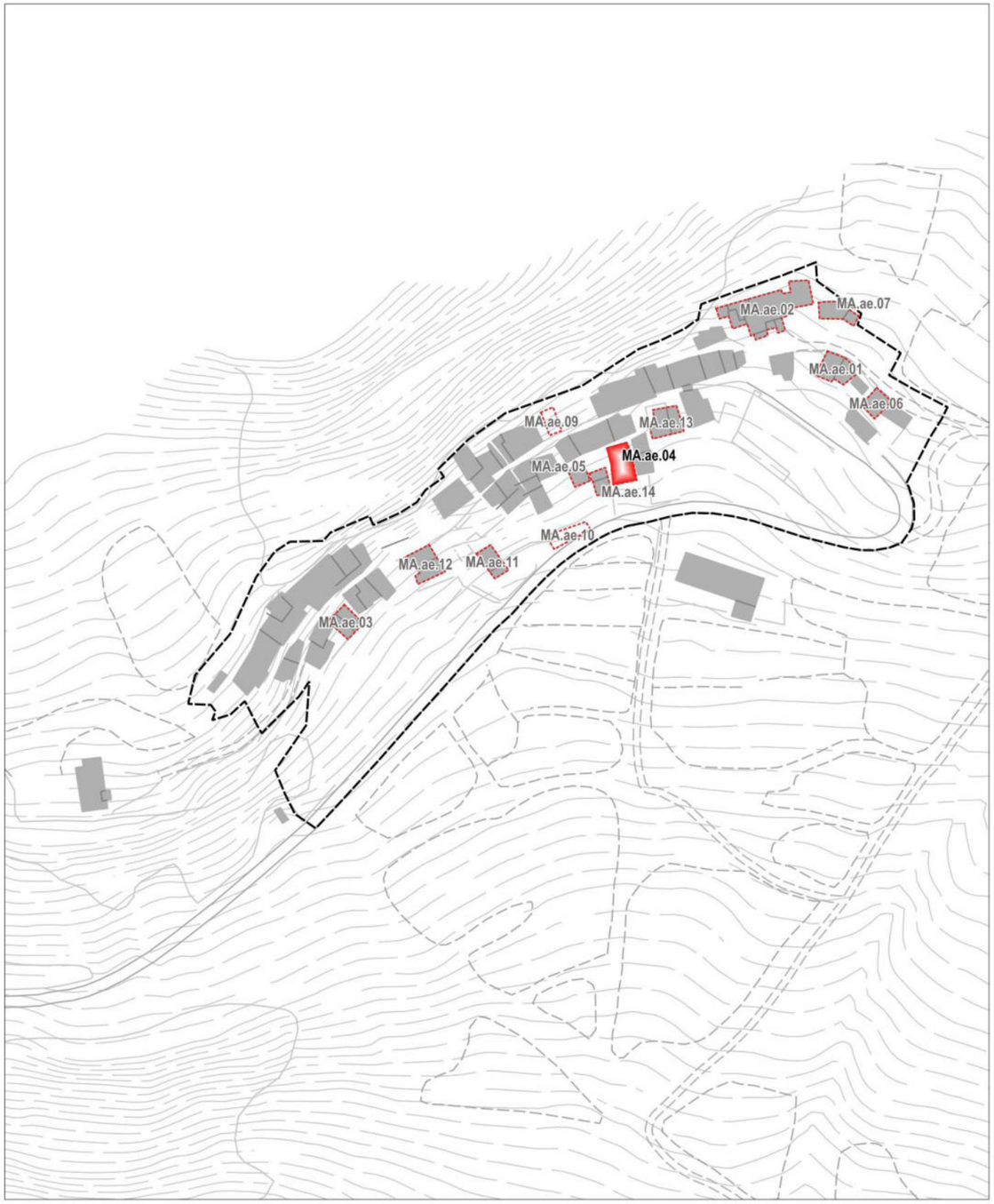

Riferimenti catastali:
F. 025 P. 350+

INDIVIDUAZIONE DELL'AGGREGATO SU FOTO AEREA ANTESISMA

INDIVIDUAZIONE DELL'AGGREGATO SU CTR

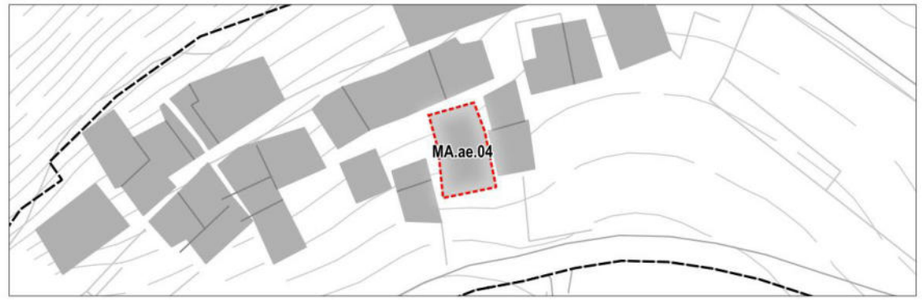

INDIVIDUAZIONE DELL'AGGREGATO SU CATASTO

INDIVIDUAZIONE DELL'AGGREGATO SU CATASTO GREGORIANO

IMMAGINI ANTE SISMA

IMMAGINI POST SISMA

RILIEVO ANTE SISMA

Prospetto - scala 1:250

PERIZIA GIURATA / DOCUMENTAZIONE SISMA 1997

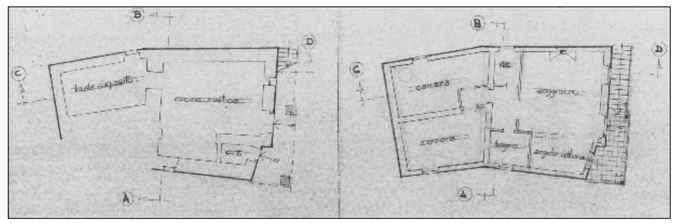

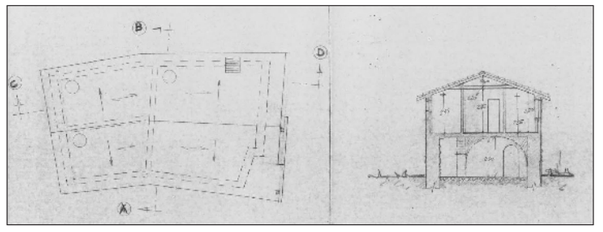

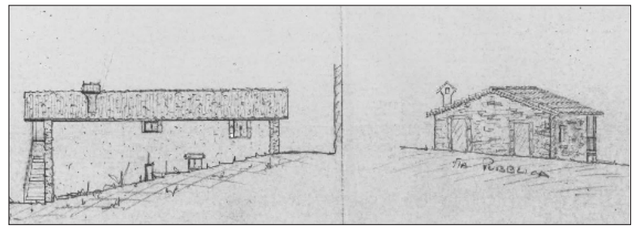

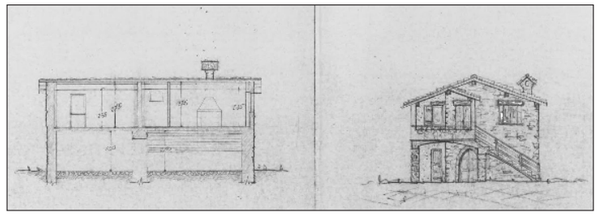



Planimetrie, sezioni e prospetti p.lla 350

INDIVIDUAZIONE PLANIMETRICA ALL'INTERNO DELLA FRAZIONE

scala 1:2.000

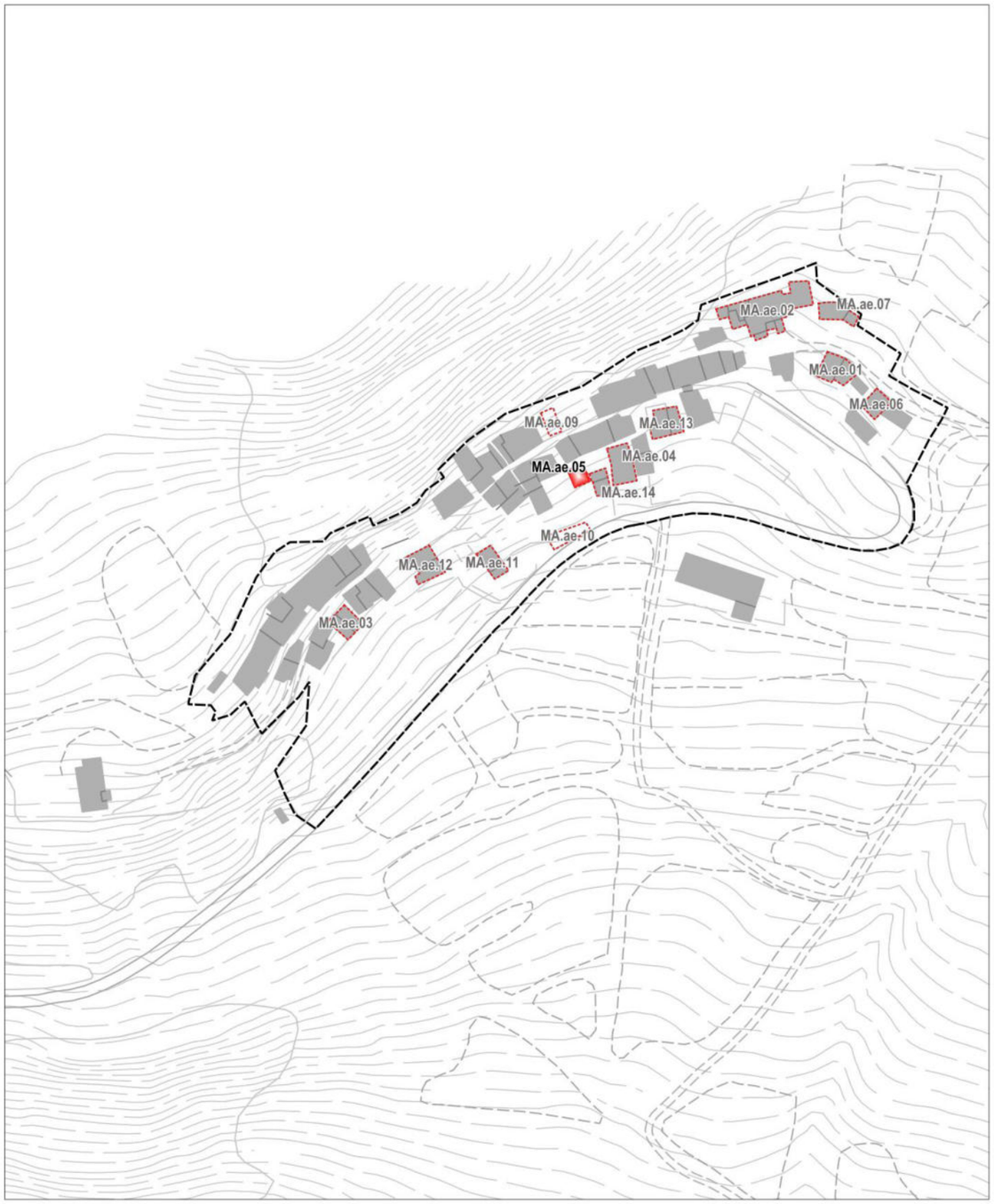

Riferimenti catastali:
F. 025 P. 108+

INDIVIDUAZIONE DELL'AGGREGATO SU FOTO AEREA ANTESISMA

INDIVIDUAZIONE DELL'AGGREGATO SU CTR

INDIVIDUAZIONE DELL'AGGREGATO SU CATASTO

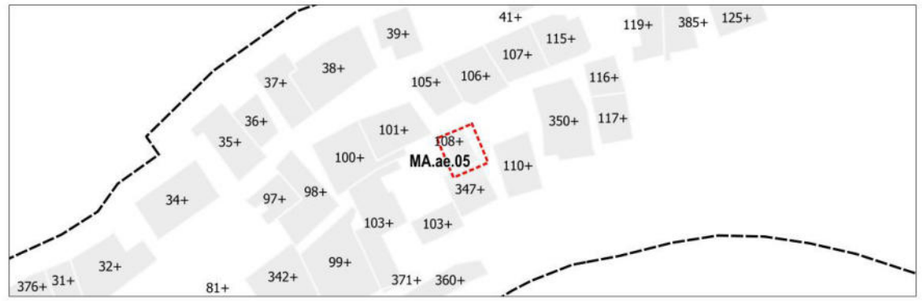

INDIVIDUAZIONE DELL'AGGREGATO SU CATASTO GREGORIANO

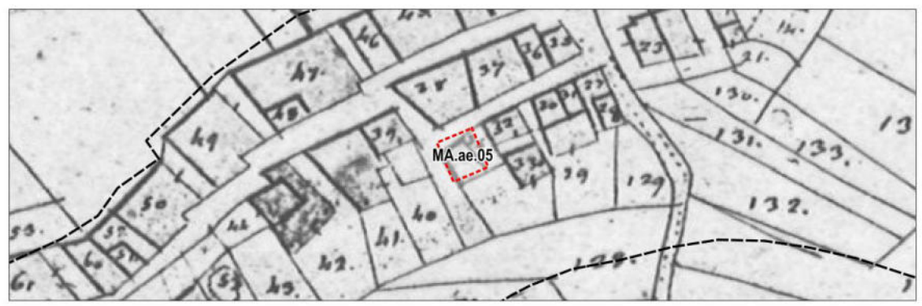

IMMAGINI ANTE SISMA



RILIEVO ANTE SISMA

Prospetto - scala 1:250

IMMAGINI POST SISMA

INDIVIDUAZIONE PLANIMETRICA ALL'INTERNO DELLA FRAZIONE

scala 1:2.000

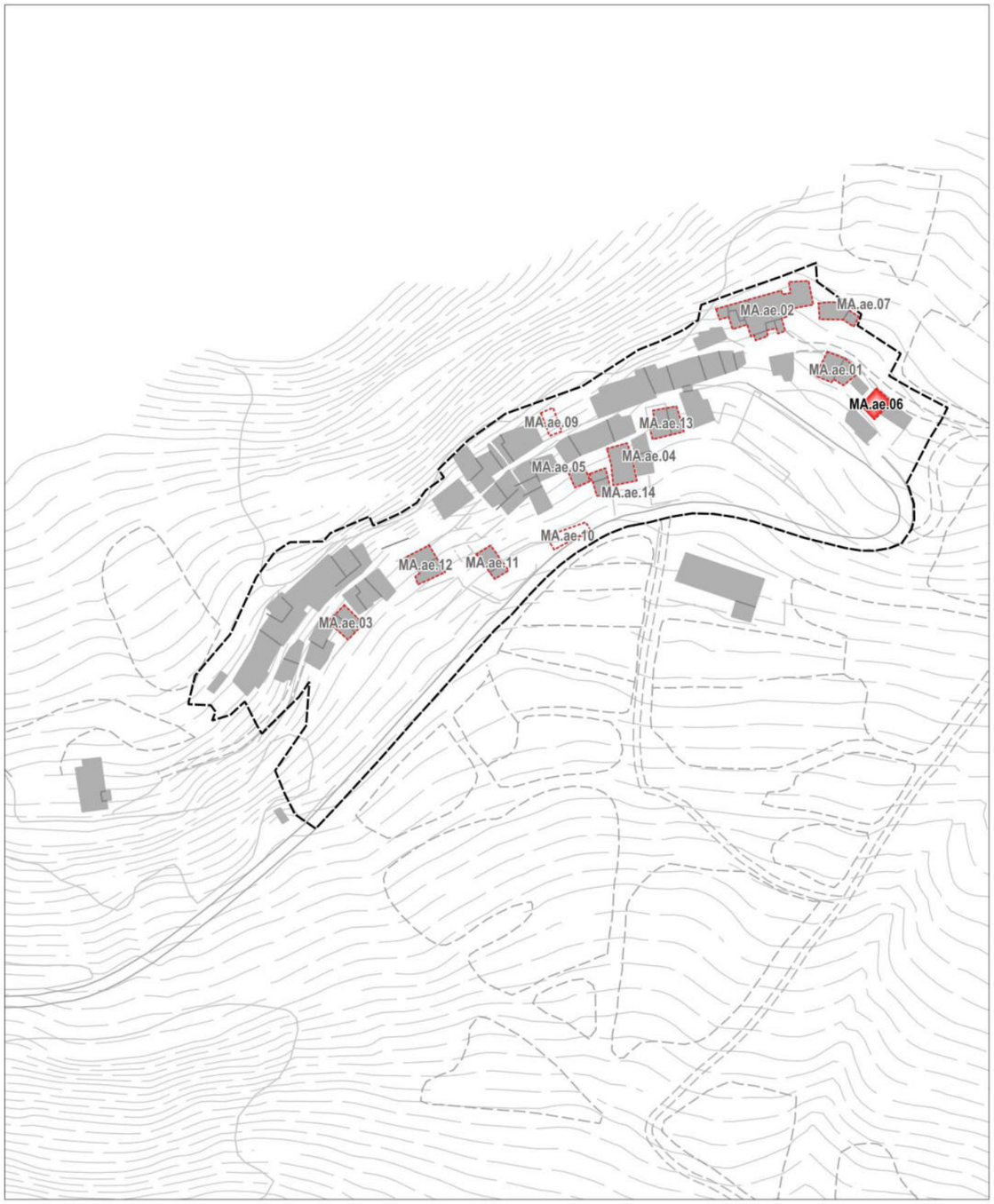

Riferimenti catastali:
F. 025 P. 354+

INDIVIDUAZIONE DELL'AGGREGATO SU FOTO AEREA ANTESISMA

INDIVIDUAZIONE DELL'AGGREGATO SU CTR

INDIVIDUAZIONE DELL'AGGREGATO SU CATASTO

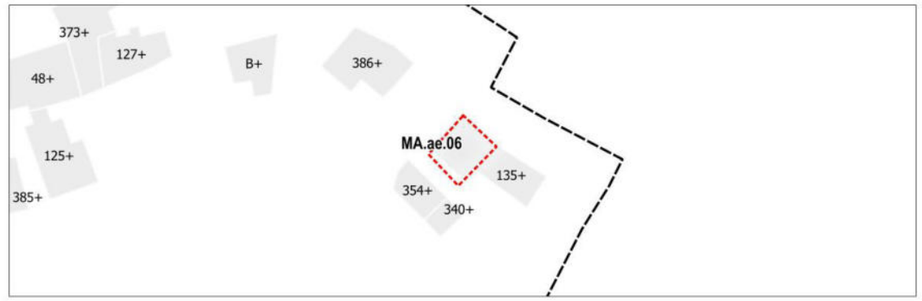

INDIVIDUAZIONE DELL'AGGREGATO SU CATASTO GREGORIANO

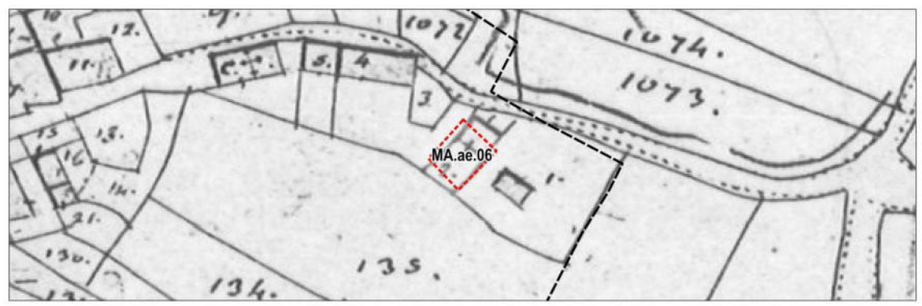

IMMAGINI ANTE SISMA

IMMAGINI POST SISMA

RILIEVO ANTE SISMA

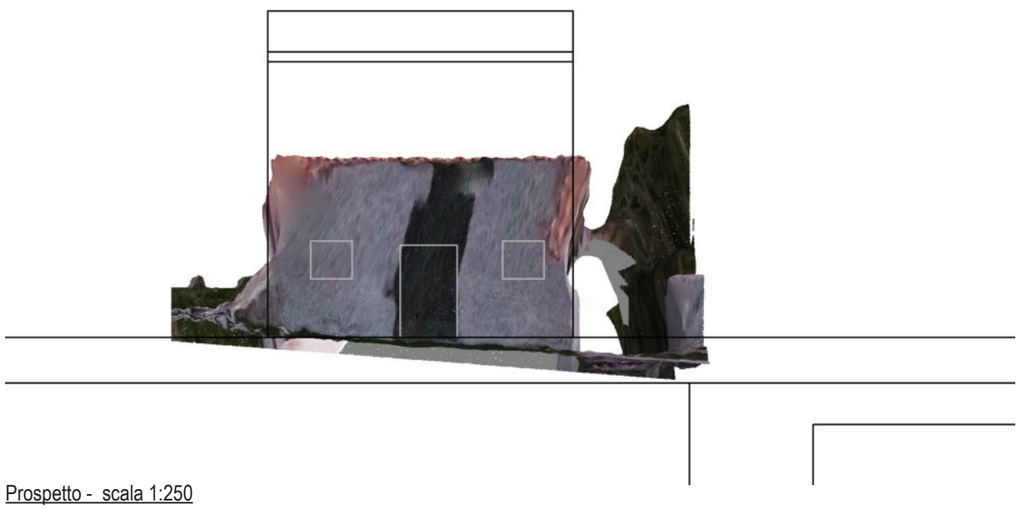

Prospetto - scala 1:250

INDIVIDUAZIONE PLANIMETRICA ALL'INTERNO DELLA FRAZIONE

scala 1:2.000

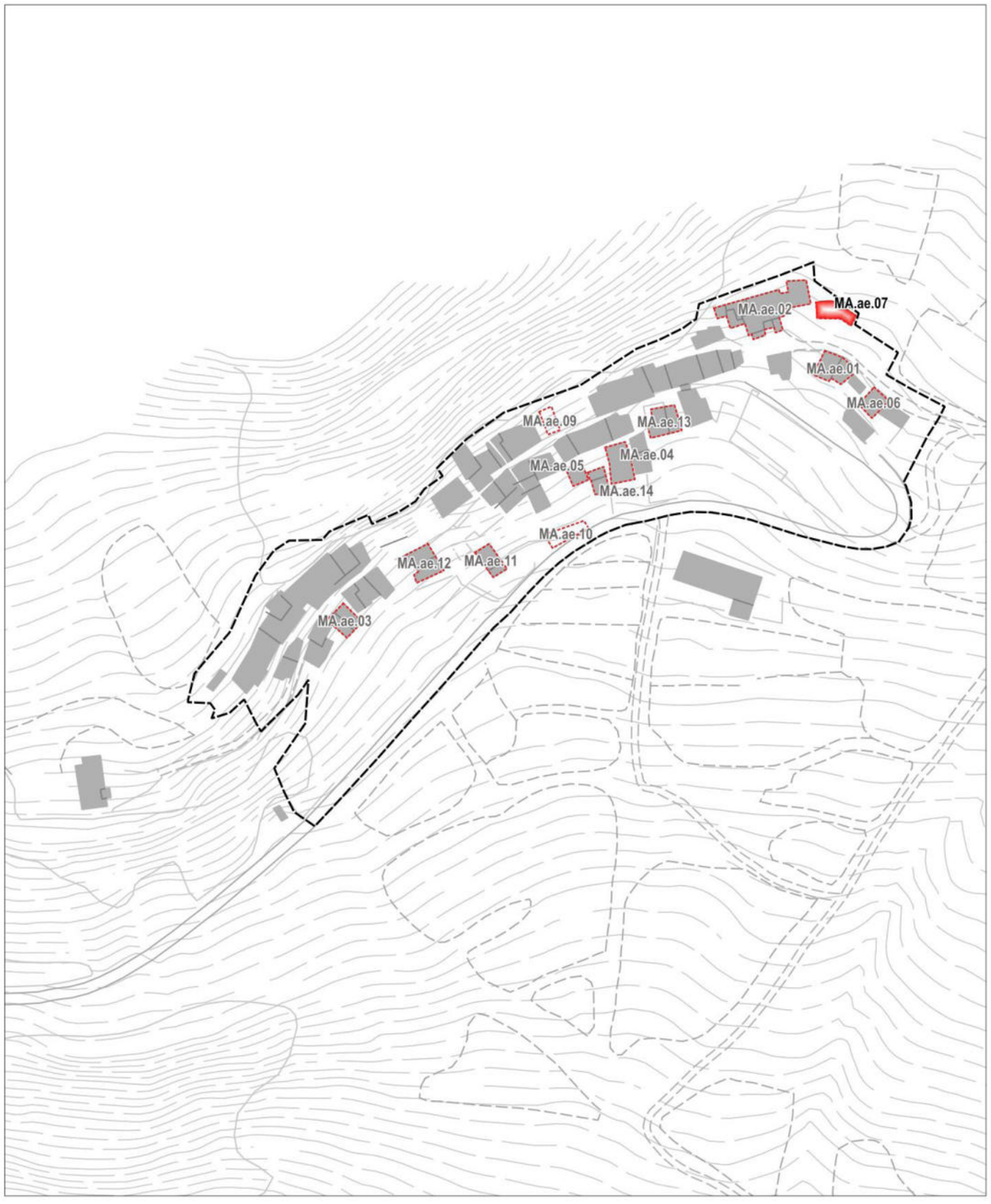

Riferimenti catastali:
F. 025 P. 379+

INDIVIDUAZIONE DELL'AGGREGATO SU FOTO AEREA ANTESISMA

INDIVIDUAZIONE DELL'AGGREGATO SU CTR

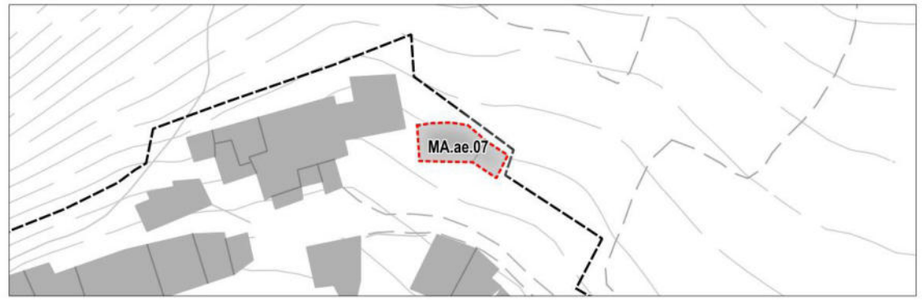

INDIVIDUAZIONE DELL'AGGREGATO SU CATASTO

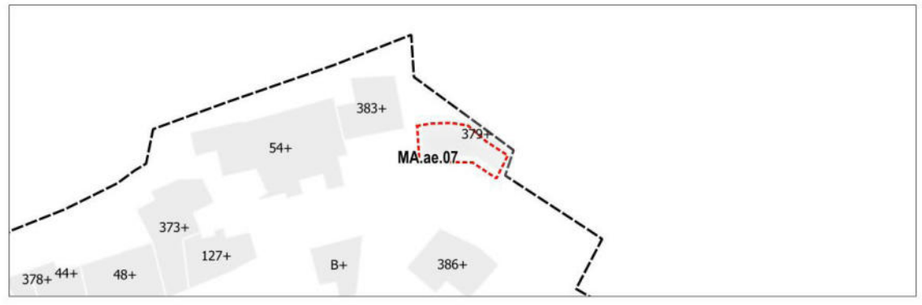

INDIVIDUAZIONE DELL'AGGREGATO SU CATASTO GREGORIANO

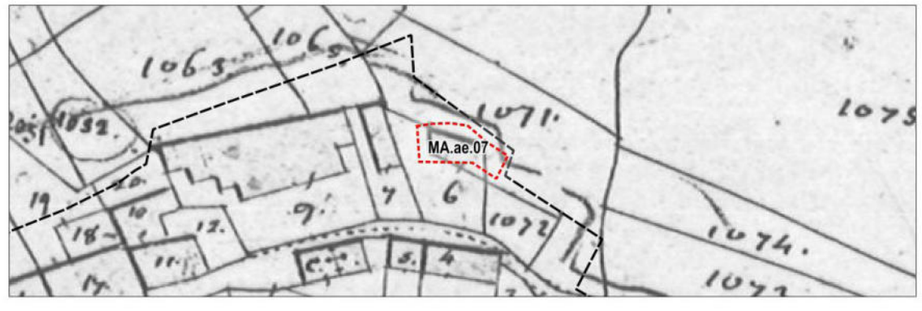

IMMAGINI ANTE SISMA

IMMAGINI POST SISMA

RILIEVO ANTE SISMA



Prospetto - scala 1:250

PERIZIA GIURATA / DOCUMENTAZIONE SISMA 1997

Fotografie p.lla 379

INDIVIDUAZIONE PLANIMETRICA ALL'INTERNO DELLA FRAZIONE

scala 1:2.000

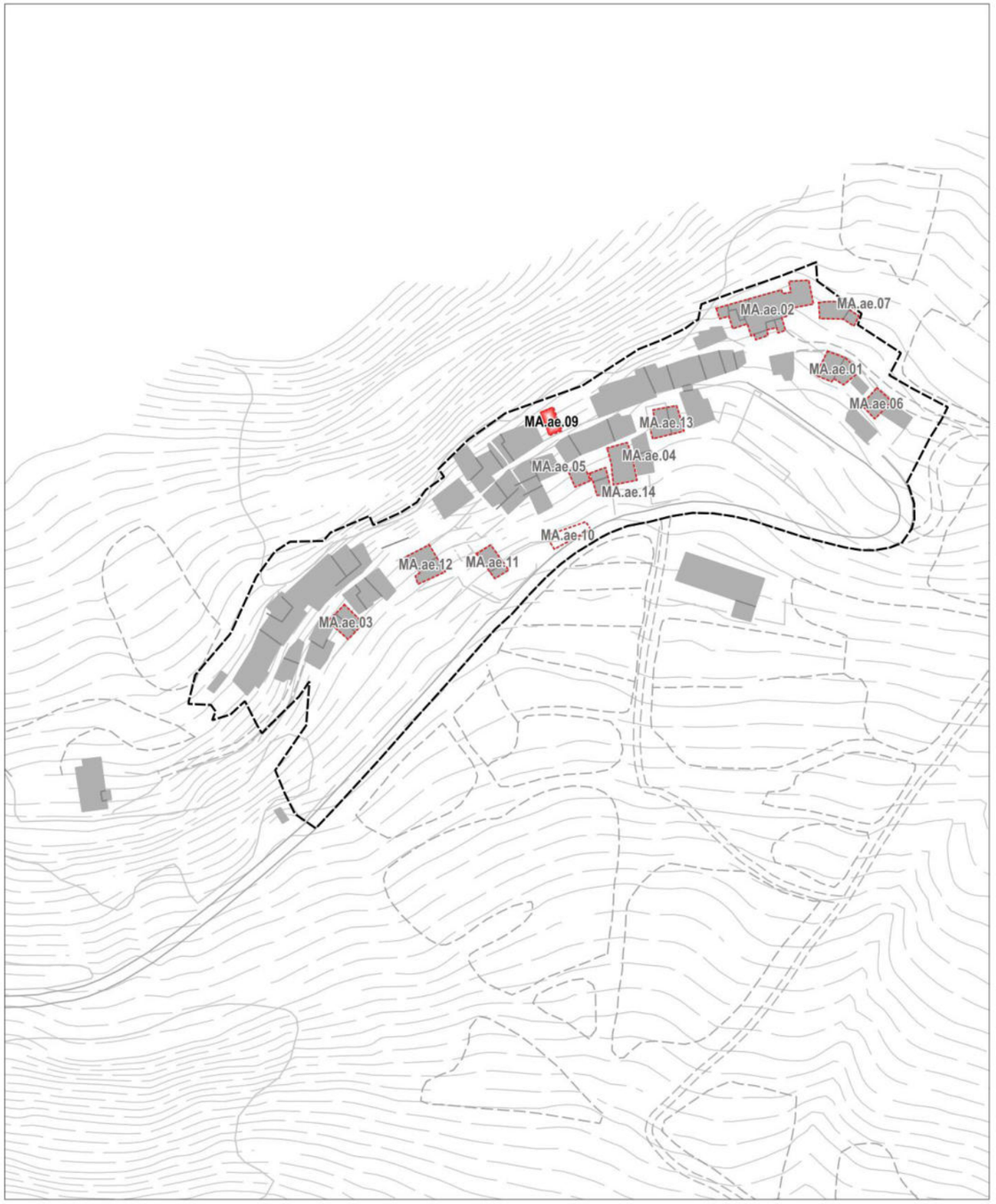

Riferimenti catastali:
F. 025 P. 39+

INDIVIDUAZIONE DELL'AGGREGATO SU FOTO AEREA ANTESISMA

INDIVIDUAZIONE DELL'AGGREGATO SU CTR

INDIVIDUAZIONE DELL'AGGREGATO SU CATASTO

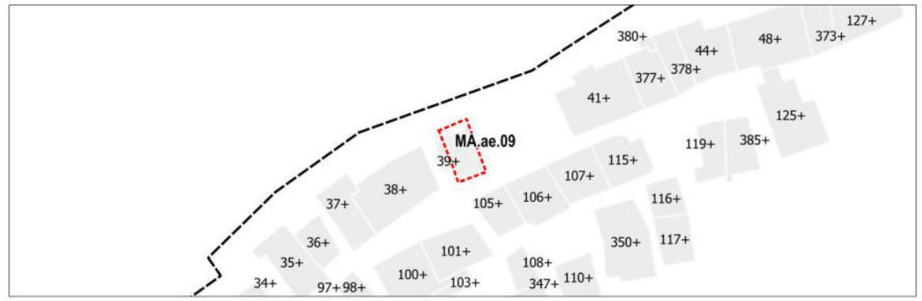

INDIVIDUAZIONE DELL'AGGREGATO SU CATASTO GREGORIANO

IMMAGINI ANTE SISMA

IMMAGINI POST SISMA

RILIEVO ANTE SISMA

Prospetto - scala 1:250

INDIVIDUAZIONE PLANIMETRICA ALL'INTERNO DELLA FRAZIONE

scala 1:2.000

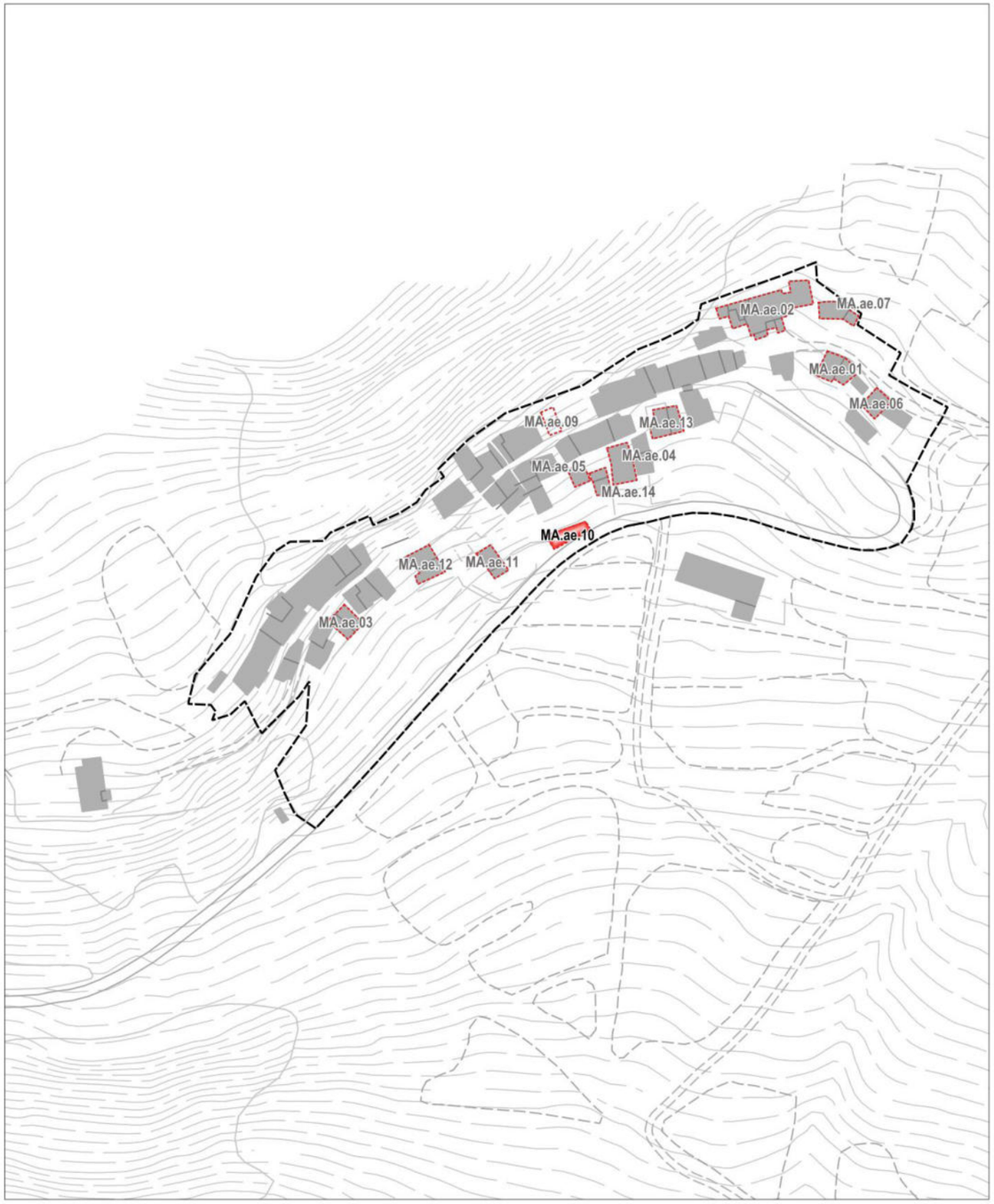

Riferimenti catastali:
F. 025 P. 360+

INDIVIDUAZIONE DELL'AGGREGATO SU FOTO AEREA ANTESISMA

INDIVIDUAZIONE DELL'AGGREGATO SU CTR

INDIVIDUAZIONE DELL'AGGREGATO SU CATASTO

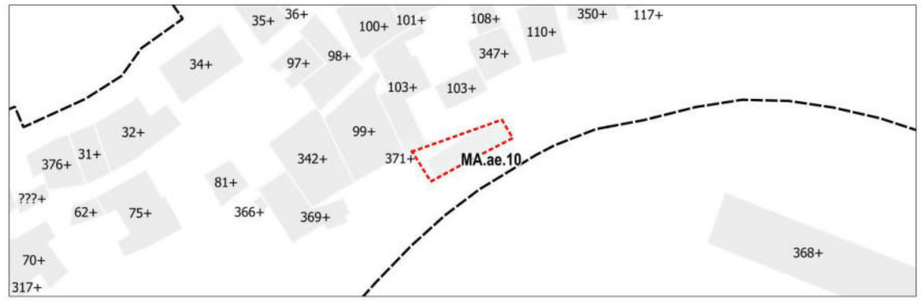

INDIVIDUAZIONE DELL'AGGREGATO SU CATASTO GREGORIANO

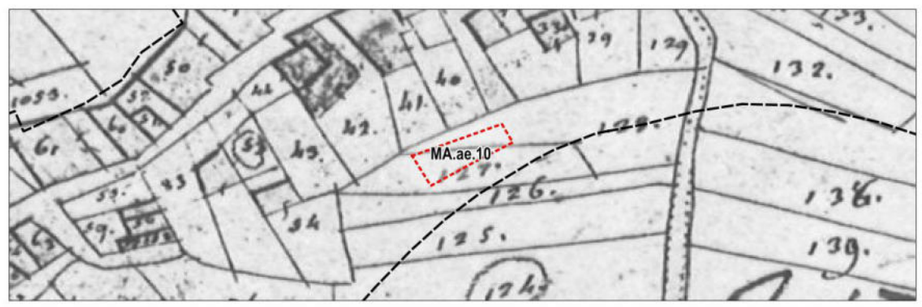

IMMAGINI ANTE SISMA

RILIEVO ANTE SISMA

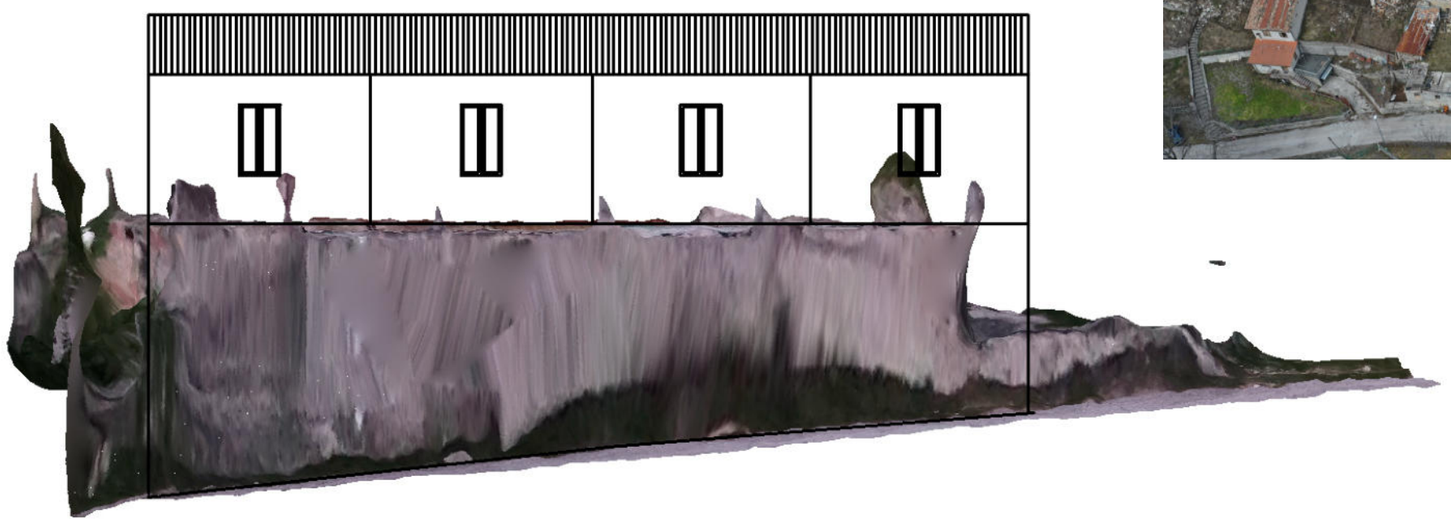

Prospetto - scala 1:250

IMMAGINI POST SISMA

INDIVIDUAZIONE PLANIMETRICA ALL'INTERNO DELLA FRAZIONE

scala 1:2.000

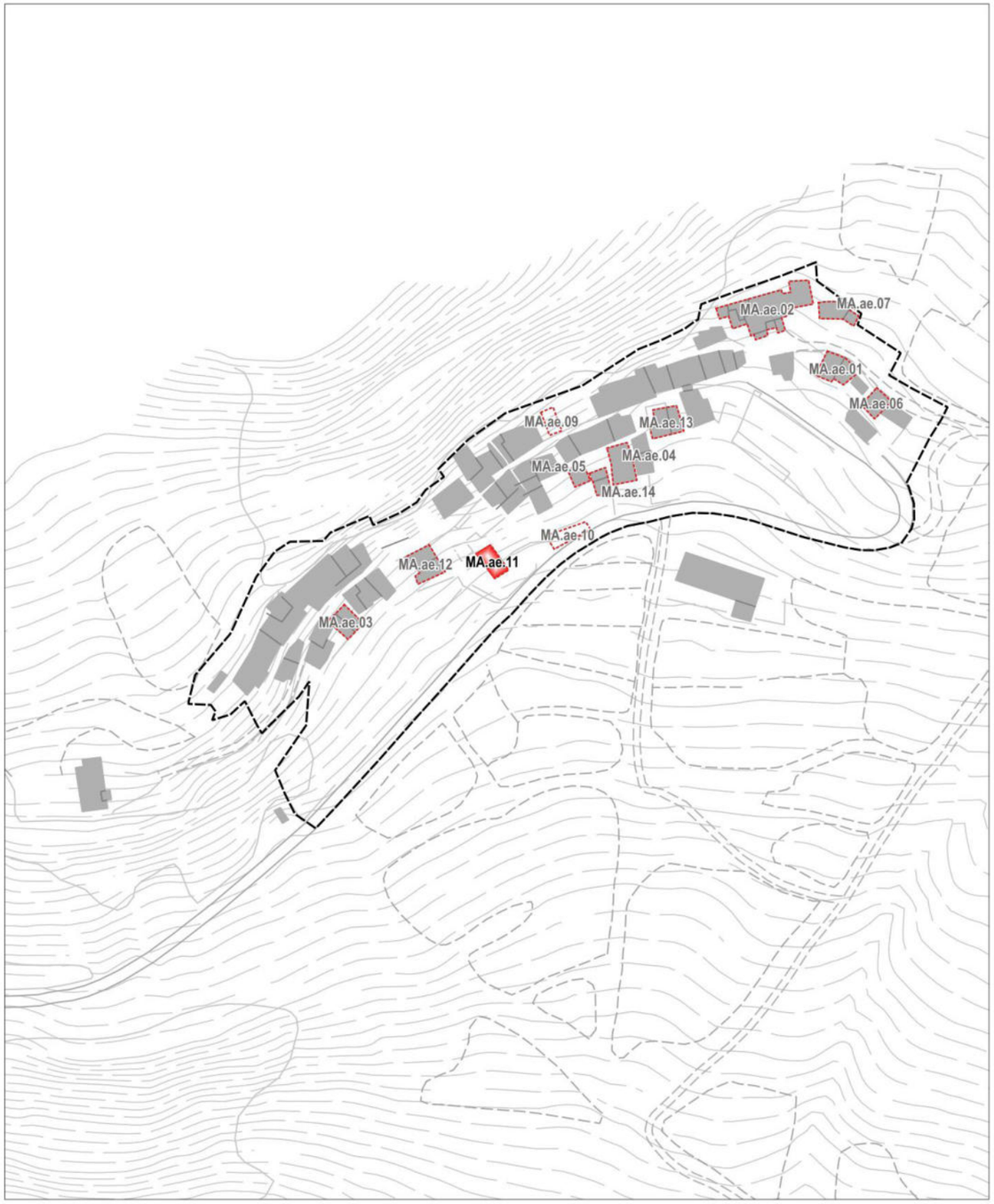

Riferimenti catastali:
F. 025 P. 369+

INDIVIDUAZIONE DELL'AGGREGATO SU FOTO AEREA ANTESISMA

INDIVIDUAZIONE DELL'AGGREGATO SU CTR

INDIVIDUAZIONE DELL'AGGREGATO SU CATASTO

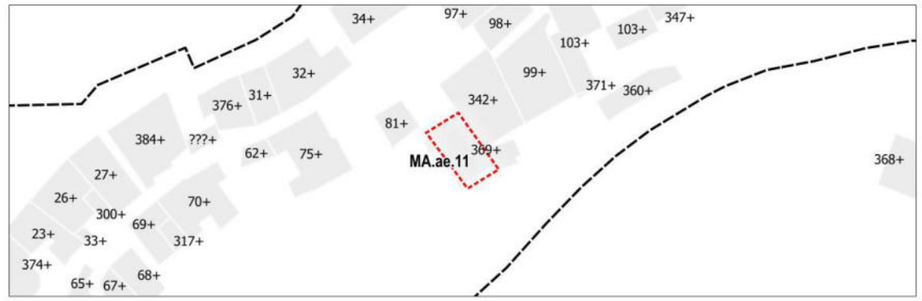

INDIVIDUAZIONE DELL'AGGREGATO SU CATASTO GREGORIANO

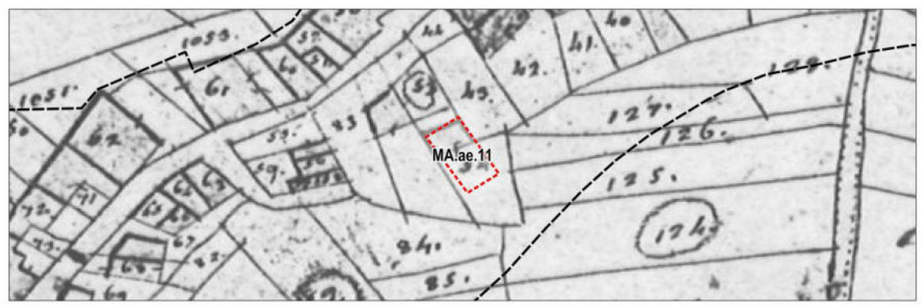

IMMAGINI ANTE SISMA



RILIEVO ANTE SISMA

Prospetto - scala 1:250

IMMAGINI POST SISMA

INDIVIDUAZIONE PLANIMETRICA ALL'INTERNO DELLA FRAZIONE

scala 1:2.000

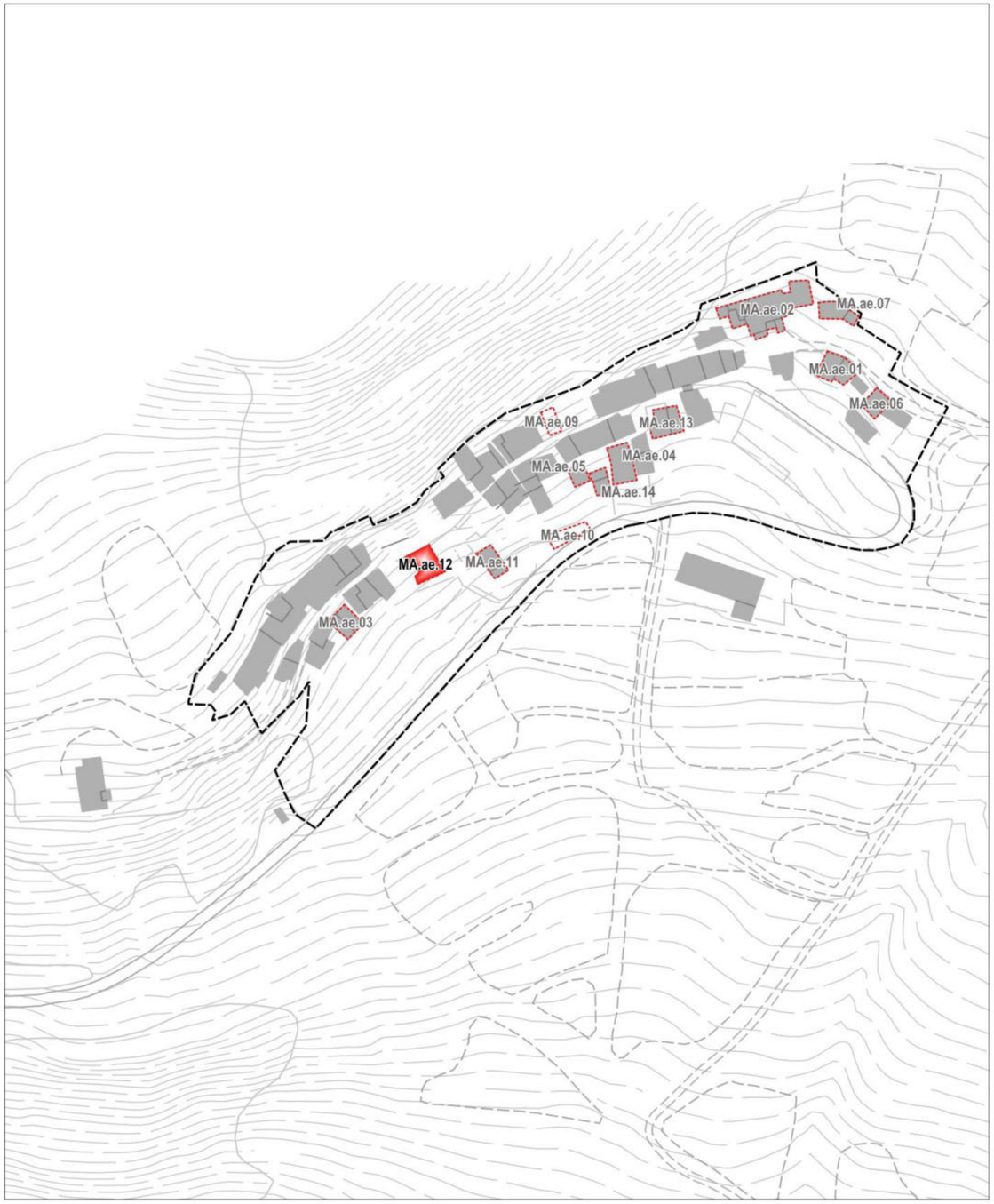

Riferimenti catastali:
F. 025 P. 75+

INDIVIDUAZIONE DELL'AGGREGATO SU FOTO AEREA ANTESISMA

INDIVIDUAZIONE DELL'AGGREGATO SU CTR

INDIVIDUAZIONE DELL'AGGREGATO SU CATASTO

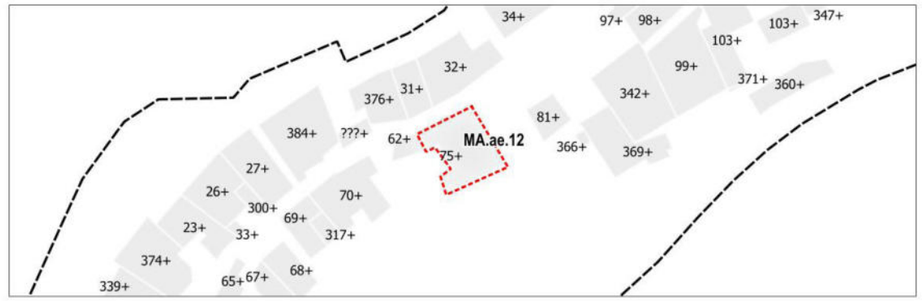

INDIVIDUAZIONE DELL'AGGREGATO SU CATASTO GREGORIANO

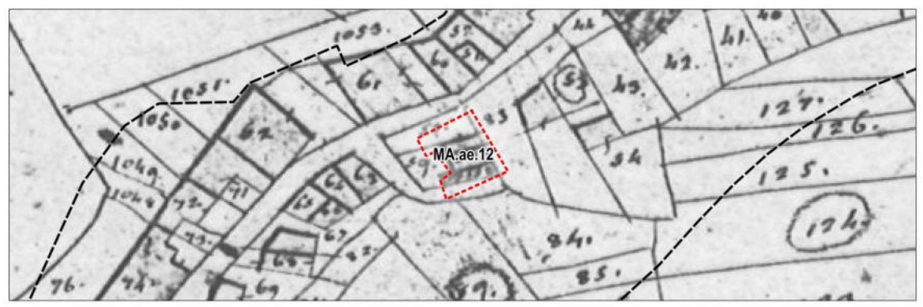

IMMAGINI ANTE SISMA

IMMAGINI POST SISMA

RILIEVO ANTE SISMA



Prospetto - scala 1:250

PERIZIA GIURATA / DOCUMENTAZIONE SISMA 1997

Fotografie p.lla 75

INDIVIDUAZIONE PLANIMETRICA ALL'INTERNO DELLA FRAZIONE

scala 1:2.000

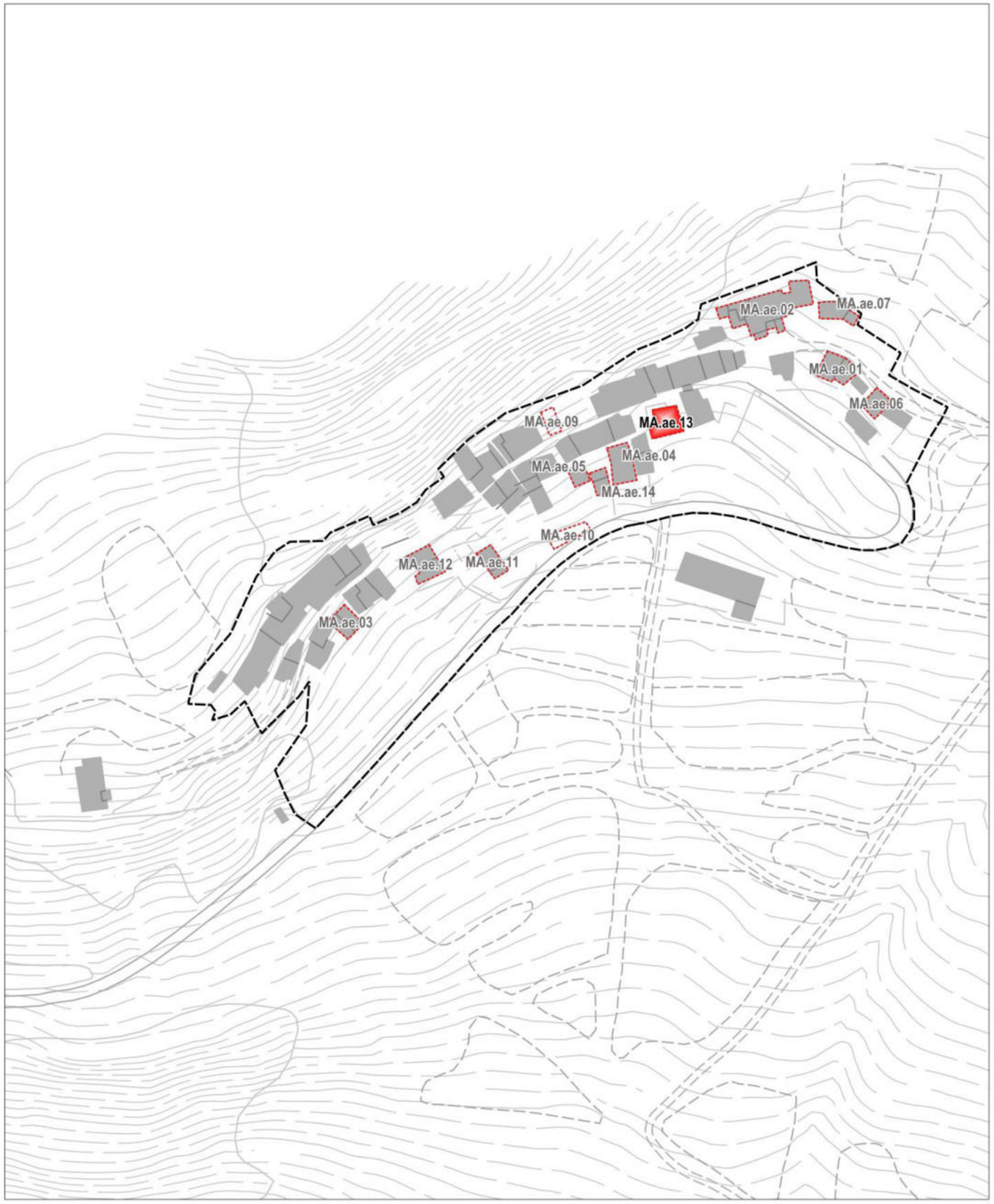

Riferimenti catastali:
F. 025 P. 119+; 385+

INDIVIDUAZIONE DELL'AGGREGATO SU FOTO AEREA ANTESISMA

INDIVIDUAZIONE DELL'AGGREGATO SU CTR

INDIVIDUAZIONE DELL'AGGREGATO SU CATASTO

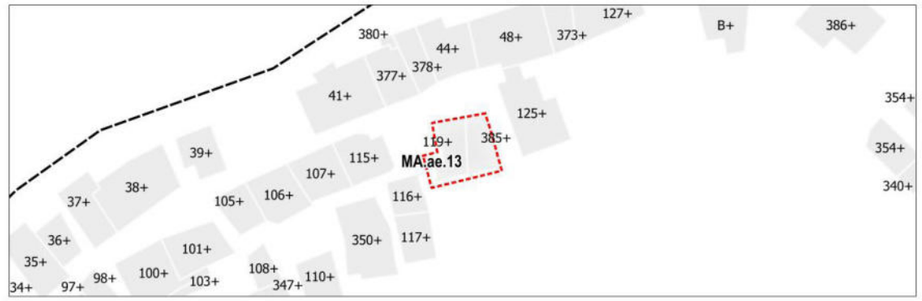

INDIVIDUAZIONE DELL'AGGREGATO SU CATASTO GREGORIANO

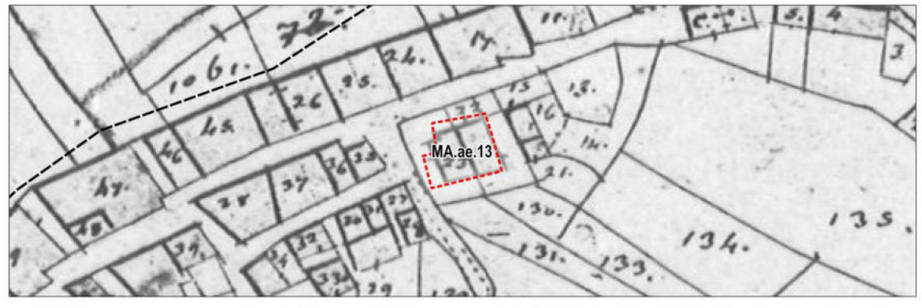

IMMAGINI ANTE SISMA

IMMAGINI POST SISMA

RILIEVO ANTE SISMA

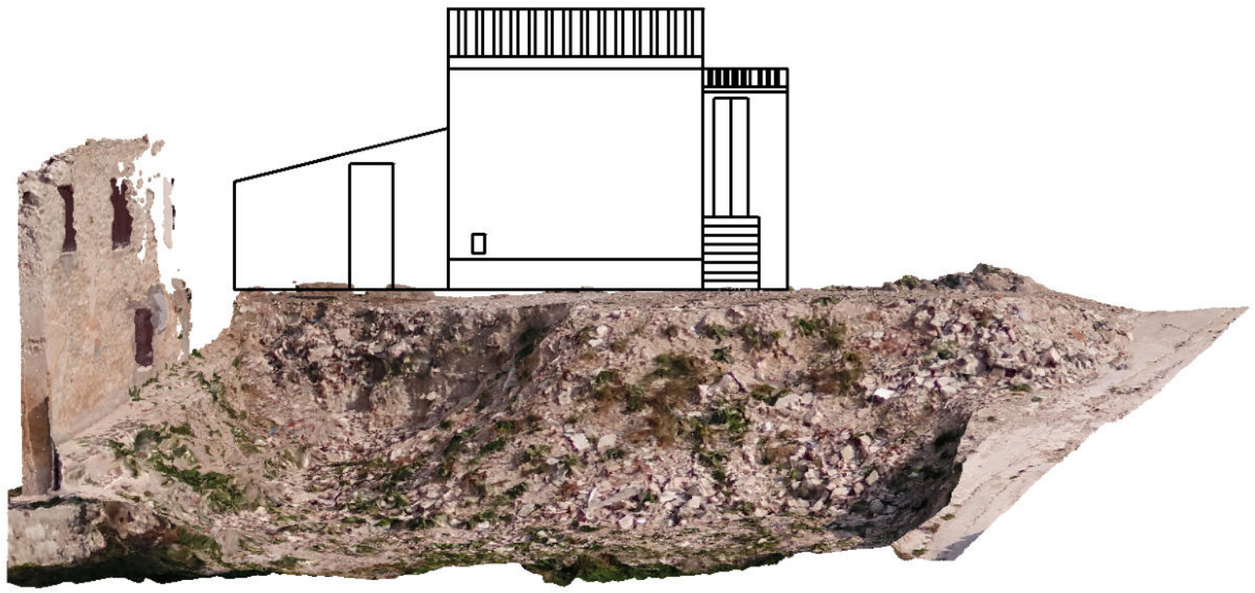

Prospetto - scala 1:250

INDIVIDUAZIONE PLANIMETRICA ALL'INTERNO DELLA FRAZIONE

scala 1:2.000

Riferimenti catastali:
F. 025 P. 110+

INDIVIDUAZIONE DELL'AGGREGATO SU FOTO AEREA ANTESISMA

INDIVIDUAZIONE DELL'AGGREGATO SU CTR

INDIVIDUAZIONE DELL'AGGREGATO SU CATASTO

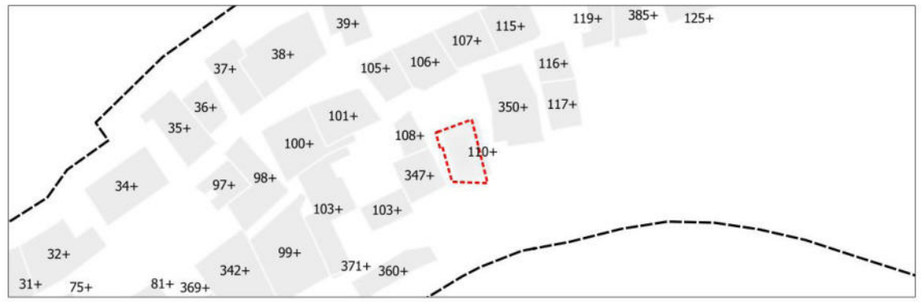

INDIVIDUAZIONE DELL'AGGREGATO SU CATASTO GREGORIANO

IMMAGINI ANTE SISMA



IMMAGINI POST SISMA

RILIEVO ANTE SISMA

Prospetto - scala 1:250